

**WSGA/30****TRINKWASSERSCHUTZGEBIET
„EPPAN BERG“****AREA DI TUTELA DELL'ACQUA POTABILE
„APPIANO MONTE“**

GEMEINDEN:

Eppan an der Weinstrasse**Trinkwasserbezugsquellen***Quelle Fuglau 1**Quelle Furglau 2**Quelle Furglau 3**Quelle Furglau 4**Quelle Matschatsch 1**Quelle Matschatsch 2**Tiefbrunnen Schulthaus 1**Tiefbrunnen Schulthaus 2**Tiefbrunnen Schulthaus 3**Tiefbrunnen Stroblhof Nord**Tiefbrunnen Stroblhof Süd**Quelle Turmbach*

COMUNI:

Appiano sulla strada del Vino**Fonti idropotabili***Sorgente Fuglau 1**Sorgente Furglau 2**Sorgente Furglau 3**Sorgente Furglau 4**Sorgente Matschatsch 1**Sorgente Matschatsch 2**Pozzo Schulthaus 1**Pozzo Schulthaus 2**Pozzo Schulthaus 3**Pozzo Stroblhof Nord**Pozzo Stroblhof Sud**Sorgente Turmbach***Schutzplan
Piano di tutela**GESEHEN:
VISTO:

Der Direktor - Il Direttore

Dr. Wilfried RauterBOZEN, den
BOLZANO, il**19.01.2011****Ausgewiesen gemäß Art. 18 des L.G. vom
18.06.2002, Nr. 8 in geltender Fassung.****Istituito ai sensi dell'art. 18 della L.P. del
18/06/2002, n. 8 e successive modifiche.**



Verzeichnis der Schutzbestimmungen

<u>Art. 1</u>

<u>Allgemeines</u>

Im Sinne des Art. 18 des Landesgesetzes vom 18.06.2002, Nr. 8 in geltender Fassung „Bestimmungen über die Gewässer“ werden hiermit die Trinkwasserschutzgebiete zum Schutz der folgenden für die Trinkwasserversorgung bereits genutzten Wasserbezugsquellen festgelegt:

Elenco dei vincoli

<u>Art. 1</u>

<u>Generalità</u>

Ai sensi dell'articolo n. 18 della Legge Provinciale del 18.06.2002, n. 8 e successive modifiche „Disposizioni sulle acque“ vengono istituite le zone di tutela dell'acqua potabile delle seguenti fonti idropotabili già utilizzate:

Art Tipo	Benannt Denominato	Kod. TWL Cod. acq.	Bezeichnung der TWL Denominazione acquedotto	Kote m ü.d.M. Quota m s.l.m.	Gp./ Bp. - /KG p.f. / p.ed. - C.C.
Quelle Sorgente	“Fuglau 1” “Fuglau 1”	(004T0006)	Girilan Cormaiano	1392	Gp./p.f. 1671/1 Eppan a.d. Weinstrasse/Appiano s.S.d.Vino
Quelle Sorgente	“Fuglau 2” “Fuglau 2”			1299	Gp./p.f. 1671/1 Eppan a.d. Weinstrasse/Appiano s.S.d.Vino
Quelle Sorgente	“Fuglau 3” “Fuglau 3”			1283	Gp./p.f. 1671/1 Eppan a.d. Weinstrasse/Appiano s.S.d.Vino
Quelle Sorgente	“Fuglau 4” “Fuglau 4”			1340	Gp./p.f. 1671/1 Eppan a.d. Weinstrasse/Appiano s.S.d.Vino
Quelle Sorgente	“ Matschatsch 1 Matschatsch 1”			835	Gp./p.f. 1185/1 Eppan a.d. Weinstrasse/Appiano s.S.d.Vino
Quelle Sorgente	“ Matschatsch 2 Matschatsch 2”			770	Gp./p.f. 1210 Eppan a.d. Weinstrasse/Appiano s.S.d.Vino
Tiefbrunnen Pozzo	“Schulthaus 1” “Schulthaus 1”	(004T0001)	St. Michele St. Michael	545	Gp./p.f. 1262/3 Eppan a.d. Weinstrasse/Appiano s.S.d.Vino
Tiefbrunnen Pozzo	“Schulthaus 2” “Schulthaus 2”			545	Gp./p.f. 1262/3 Eppan a.d. Weinstrasse/Appiano s.S.d.Vino
Tiefbrunnen Pozzo	“Schulthaus 3” “Schulthaus 3”			545	Gp./p.f. 1262/3 Eppan a.d. Weinstrasse/Appiano s.S.d.Vino
Tiefbrunnen Pozzo	“Stroblhof Nord” “Stroblhof Nord”			515	Gp./p.f. 1152/2 Eppan a.d. Weinstrasse/Appiano s.S.d.Vino
Tiefbrunnen Pozzo	“Stroblhof Süd” “Stroblhof Süd”			515	Gp./p.f. 1152/2 Eppan a.d. Weinstrasse/Appiano s.S.d.Vino
Quelle Sorgente	“Quelle Turmbach” “sorgente Turmbach”			520	Gp./p.f. 1491/2 Eppan a.d. Weinstrasse/Appiano s.S.d.Vino



Inhaber der Konzession zur Trinkwassernutzung
und Betreiber des Trinkwasserschutzgebietes:

Titolare della concessione idropotabile e gestore
dell'area di tutela dell'acqua potabile:

Art Tipo	Benannt Denominato	Nr. Konzession n. concessione	Konzessionsinhaber/concessionario	Konzessionierte Wassermenge Portata concessa l/s
Quelle Sorgente	"Fuglau 1 Fuglau 1"	D/8692	TRINKWASSERGEN. GIRLAN SCHRECKBICHL COOP. ACQUEDOTTO CORNAIANO COLTERENZIO	3
Quelle Sorgente	"Fuglau 2 Fuglau 2"			3
Quelle Sorgente	"Fuglau 3 Fuglau 3"			2
Quelle Sorgente	"Fuglau 4 Fuglau 4"			3
Quelle Sorgente	"Matschatsch 1 Masaccio 1"			1,5
Quelle Sorgente	"Matschatsch 2 Masaccio 2"			1,5
Tiefbrunnen Pozzo	"Schulthaus 1 Schulthaus 1"	MZ/145	TRINKWASSERGEN. MBH ST.MICHAEL EPPAN COOP. ACQUA POTABILE SAN MICHELE - APPIANO A RL	1,9
Tiefbrunnen Pozzo	"Schulthaus 2 Schulthaus 2"			0,9
Tiefbrunnen Pozzo	"Schulthaus 3 Schulthaus 3"			0,5
Tiefbrunnen Pozzo	"Stroblhof Süd Stroblhof Sud"			2,3
Tiefbrunnen Pozzo	"Stroblhof Nord Stroblhof Nord"			4,6
Quelle Sorgente	"Quelle Turmbach sorgente Turmbach"	D/1649		6



Zum wirksamen Schutz der Trinkwasserbezugsquellen wird das Wasserschutzgebiet in folgende Zonen untergliedert:

Al fine di una tutela specifica delle fonti idropotabili l'area di tutela dell'acqua potabile viene suddivisa nelle seguenti zone:

Zone/Zona *	Bezeichnung/Denominazione	Gemeinden/Comuni	Fläche/Superficie (ha)
Zone/Zona I	Zone I Furglau 1 Zona I Furglau 1	Eppan an der Weinstrasse Appiano sulla strada del Vino	0,0230
Zone/Zona I	Zone I Furglau 2 Zona I Furglau 2		0,0200
Zone/Zona I	Zone I Furglau 3 Zona I Furglau 3		0,0087
Zone/Zona I	Zone I Furglau 4 Zona I Furglau 4		0,0208
Zone/Zona I	Zone I Quelle Matschatsch 1 Zona I sorgente Matschatsch 1		0,003
Zone/Zona I	Zone I Quelle Matschatsch 2 Zona I sorgente Matschatsch 2		0,003
Zone/Zona I	Zone I Tiefbrunnen Schulthaus 1 Zona I pozzo Schulthaus1		0,0001
Zone/Zona I	Zone I Tiefbrunnen Schulthaus 2 Zona I pozzo Schulthaus 2		0,0001
Zone/Zona I	Zone I Tiefbrunnen Schulthaus 3 Zona I pozzo Schulthaus 3		0,0001
Zone/Zona I	Zone I Tiefbrunnen Stroblhof Zona I pozzi Stroblhof		0,0117
Zone/Zona I	Zone I Quelle Turmbach Zona I sorgente Turmbach		0,0291
Zone/Zona II	Zone II Furglau Zona II Furglau		6,0236
Zone/Zona II	Zone II Eppan Berg Zona II Appiano Monte		85,8121
Zone/Zona II	Zone II Matschatsch Zona II Matschatsch		20,4711
Zone/Zona III	Zone III Eppan Berg Zona III Appiano Monte		282,0985
Insgesamt/Totale			

* gemäß Buchstabe a), Abs, 2, Art. 15

Zone I = eigentlicher Entnahmebereich
Zone II = engere Schutzzone
Zone III = äußere Schutzzone

Die genaue Abgrenzung der Wasserschutzgebiete und ihrer Unterteilungen geht aus den kartographischen Beilagen hervor, bestehend aus:

Karte - 1 -

Lageplan des Trinkwasserschutzgebietes
Maßstab 1:15.000;

Karte - 2 -

Orthophoto des Trinkwasserschutzgebietes
Maßstab 1:15.000;

Karte - 3 -

Darstellung der maximal zulässigen Grabungstiefen ohne positives, projektspezifisches hydrogeologisches Gutachten
Mappenauszug mit Abgrenzung der Trinkwasserschutz-zonen - Maßstab 1:10.000

Karte - 4 -

Mappenauszug mit Abgrenzung der Trinkwasserschutz-zonen I Quellen Furglau-
Maßstab 1:1000

* ai sensi della lett. a), comma 2, art. 15

Zona I = zona di captazione
Zona II = zona di rispetto ristretta
Zona III = zona di rispetto allargata

La delimitazione esatta delle zone di rispetto e le loro suddivisioni risultano dall'allegata cartografia, composta da:

Tavola - 1 -

Planimetria dell'area di tutela acqua potabile,
scala 1:15.000;

Tavola - 2 -

Ortofoto dell'area di tutela acqua potabile, scala
1:15.000;

Tavola - 3 -

Evidenziazione delle massime profondità di scavo ammesse senza perizia idrogeologica positiva specifica al progetto
Estratto di mappa con delimitazione delle zone di tutela acqua potabile - scala 1:10.000

Tavola - 4 -

Estratto di mappa con delimitazione delle zone di tutela acqua potabile I sorgenti Furglau -
scala 1:1000



Karte - 5 -

Mappenauszug mit Abgrenzung der
Trinkwasserschutzzonen I Quellen Matschatsch
- Maßstab 1:1.500

Karte - 6 -

Mappenauszug mit Abgrenzung der
Trinkwasserschutzzonen I Tiefbrunnen
Schulthaus- Maßstab 1:200

Karte - 7 -

Mappenauszug mit Abgrenzung der
Trinkwasserschutzzonen I Tiefbrunnen
Stroblhof - Maßstab 1:500

Karte - 8 -

Mappenauszug mit Abgrenzung der
Trinkwasserschutzzonen I Quelle Turmbach -
Maßstab 1:1.500

Tavola - 5 -

Estratto di mappa con delimitazione delle zone
di tutela acqua potabile I sorgenti Matschatsch -
scala 1:1.500

Tavola - 6 -

Estratto di mappa con delimitazione delle zone
di tutela acqua potabile I pozzi Schulthaus -
scala 1:200

Tavola - 7 -

Estratto di mappa con delimitazione delle zone
di tutela acqua potabile I pozzi Stroblhof - scala
1:500

Tavola - 8 -

Estratto di mappa con delimitazione delle zone
di tutela acqua potabile I sorgente Turmbach -
scala 1:1.500

Art. 2**Zonen I****Abgrenzung und Schutzbestimmungen****2.1**

Es handelt sich um Zonen, die im Sinne des
Art. 15, Abs. 2, Buchstabe a) des
Landesgesetzes vom 18.06.2002, Nr. 8, in
geltender Fassung, definiert sind.

Es werden folgende Zonen I errichtet:

Art. 2**Zone I****Delimitazione e vincoli****2.1**

Trattasi di zone definite ai sensi dell'art. 15,
comma 2, lettera a) della Legge Provinciale
18/06/2002, n. 8 e successive modifiche.

Vengono istituite le seguenti zone I:

Bezeichnung Zone/ Denominazione zona	Geschützte Wasserbezugsquelle Fonte idrica tutelata	Gp. / Bp. - K.G. P.f. / p.ed. - C.C.	Gemeinden Comuni	Fläche (m ²) Superficie (m ²)
Zone I Furglau 1 Zona I Furglau 1	Quelle/Sorgente Furglau 1	Gp./p.f. 1671/1 Eppan a.d. Weinstrasse - Appiano s.S.d.Vino	Eppan an der Weinstrasse Appiano sulla strada del Vino	230
Zone I Furglau 2 Zona I Furglau 2	Quelle/Sorgente Furglau 2	Gp./p.f. 1671/1 Eppan a.d. Weinstrasse - Appiano s.S.d.Vino		200
Zone I Furglau 3 Zona I Furglau 3	Quelle/Sorgente Furglau 3	Gp./p.f. 1671/1 Eppan a.d. Weinstrasse - Appiano s.S.d.Vino		87
Zone I Furglau 4 Zona I Furglau 4	Quelle/Sorgente Furglau 4	Gp./p.f. 1671/1 Eppan a.d. Weinstrasse - Appiano s.S.d.Vino		208
Zone I Quelle Matschatsch 1 Zona I sorgente Matschatsch 1	Quelle/Sorgente Matschatsch 1	Gp./p.f. 1185/1 Eppan a.d. Weinstrasse - Appiano s.S.d.Vino		30
Zone I Quelle Matschatsch 2 Zona I sorgente Matschatsch 2	Quelle/Sorgente Matschatsch 2	Gp./p.f. 1210 Eppan a.d. Weinstrasse - Appiano s.S.d.Vino		30
Zone I Tiefbrunnen Schulthaus 1 Zona I pozzo Schulthaus 1	Tiefbrunnen/Pozzo Schulthaus 1	Gp./p.f. 1262/3 Eppan a.d. Weinstrasse - Appiano s.S.d.Vino		1
Zone I Tiefbrunnen Schulthaus 2 Zona I pozzo Schulthaus 2	Tiefbrunnen/Pozzo Schulthaus 2	Gp./p.f. 1262/3 Eppan a.d. Weinstrasse - Appiano s.S.d.Vino		1
Zone I Tiefbrunne Schulthaus 3 Zona I pozzo Schulthaus 3	Tiefbrunnen/Pozzo Schulthaus 3	Gp./p.f. 1262/3 Eppan a.d. Weinstrasse - Appiano s.S.d.Vino		1
Zone I Tiefbrunnen Stroblhof Zona I pozzi Stroblhof	Tiefbrunnen/Pozzi Stroblhof Nord Stroblhof Süd	Gp./p.f. 1152/2 Eppan a.d. Weinstrasse - Appiano s.S.d.Vino		117
Zone I Quelle Turmbach Zona I sorgente Turmbach	Quelle/Sorgente Turmbach	Gp./p.f. 1491/2 Eppan a.d. Weinstrasse - Appiano s.S.d.Vino		291
Insgesamt/Totale				1.196



2.2

Die Verbote, Auflagen und Nutzungsbeschränkungen sind im Anhang C des D.L.H. vom 24.07.2006, Nr. 35 festgelegt. Demnach können einzelne Bestimmungen auf Grundlage der eigens für dieses Schutzgebiet erstellten hydrogeologischen Studie spezifiziert werden. Diese Bestimmungen sind in kursiv wiedergegeben.

- a) Es sind nur Tätigkeiten erlaubt, die in Zusammenhang mit der Trinkwasserversorgung stehen.
- b) Die Zonen müssen umzäunt werden und die Zäune müssen laufend instand gehalten werden. Ausnahmen bilden die 4 Quellen Furglau.
- c) *Kommt nicht zur Anwendung.*
- d) In einem Umkreis von fünf Metern um die Wasserentnahmestelle muss jeglicher Baum- und Strauchbewuchs gerodet und die Fläche muss als Grünfläche erhalten werden.
- e) Die Wurzeln müssen entfernt werden.
- f) Der Bereich muss mit einer wasserundurchlässigen und trinkwassergeeigneten Schicht abgedeckt werden, wobei die Oberfläche so zu gestalten ist, dass das Oberflächenwasser rasch abfließt und sich keine Pfützen bilden.
- g) Unbefugten ist der Zutritt verboten.
- h) Die Zone muss durch Tafeln gekennzeichnet werden, die den Zutritt von Unbefugten verbietet.
- i) Im Falle von Bodenverunreinigungen im Sinne des Beschlusses der Landesregierung Nr. 1072 vom 4. April 2005 ("Bestimmungen über Bodensanierungen und Wiederherstellung von verunreinigten Flächen") müssen mindestens die Grenzwerte gemäß Anhang 1, Tabelle 1, Spalte A (Flächen mit Zweckbestimmung öffentliches Grün, private Grünflächen, Wohnbauzone) eingehalten werden, unabhängig von der im Bauleitplan angeführten Nutzung.

2.2

I divieti, vincoli e limitazioni all'uso sono stabiliti nell'allegato C del D.P.P. del 24/07/2006, n. 35. Secondo quest'ultimo singole prescrizioni possono essere specificate in base allo studio idrogeologico elaborato per questa area di tutela. Tali prescrizioni sono riportate in corsivo.

- a) Sono ammesse solamente attività relative all'approvvigionamento idropotabile.
- b) Le zone vanno recintate e la recinzioni vanno sottoposte a costante manutenzione. Fanno eccezione le 4 sorgenti Furglau.
- c) *Non viene applicato.*
- d) L'area in un raggio di cinque metri dal punto di captazione va liberata da cespugli o alberi ed è mantenuta a coltre erbosa.
- e) Le radici vanno eliminate.
- f) L'area va coperta con uno strato impermeabile e compatibile con l'acqua potabile e la superficie deve essere modellata in modo che le acque superficiali possano defluire rapidamente senza dar luogo a ristagni superficiali.
- g) E' vietato l'accesso ai non addetti.
- h) La zona va individuata da appositi cartelli che vietano l'accesso ai non addetti.
- i) In caso di contaminazioni del suolo ai sensi della delibera della Giunta provinciale n. 1072 del 4 aprile 2005 (Disposizioni relative a bonifica e ripristino ambientale dei siti inquinati) devono essere raggiunti almeno i limiti di cui all'allegato 1, tabella 1, colonna A (siti ad uso verde e residenziale), indipendentemente dalla destinazione individuata nel piano urbanistico.

**Art. 3****Zone II****Abgrenzung und Schutzbestimmungen****3.1**

Es handelt sich um Zonen, die im Sinne des Art. 15, Abs. 2, Buchstabe b) des Landesgesetzes vom 18.06.2002, Nr. 8, in geltender Fassung, definiert sind.

Es werden folgende Zonen II errichtet:

ezeichnung Zone Denominazione zona	Geschützte Wasserbezugsquelle Fonte idrica tutelata	Gemeinden Comuni	Fläche (m ²) Superficie (m ²)
Zone II Eppan Berg Zona II Appiano Monte	Quellen/sorgenti – Tiefbrunnen/pozzi Schulthaus 1,2,3 Stroblhof N., S. Turmbach	Eppan an der Weinstrasse Appiano sulla strada del Vino	858.121
Zone II Furglau Zona II Furglau	Quellen/Sorgenti Furglau 1, 2, 3		60.236
Zone II Matschatsch Zona II Matschatsch	Quellen/Sorgenti Matschatsch 1, 2		204.711
		Insgesamt/Totale	1.123.068

3.2

Die Verbote, Auflagen und Nutzungsbeschränkungen sind im Anhang D des D.L.H. vom 24.07.2006, Nr. 35 festgelegt. Demnach können einzelne Bestimmungen auf Grundlage der eigens für dieses Schutzgebiet erstellten hydrogeologischen Studie spezifiziert werden. Diese Bestimmungen sind in kursiv wiedergegeben.

a) Bauten und Grabarbeiten

Grabarbeiten im Bereich der Zone II stellen eine potenzielle Gefahr für das Trinkwasser dar, weshalb höchste Vorsicht walten muss: Die Arbeiter sind über das bestehende Trinkwasserschutzgebiet zu informieren, Ölbindemittel sind vor Ort in ausreichenden Mengen zu lagern, Reinigungs- und Reparaturarbeiten auf der Baustelle sind untersagt, das Abstellen und Betanken von Baugeräten darf nicht in der Baugrube erfolgen.

1. Die Ausweisung neuer Baugebiete ist untersagt.
2. Die Eintragung von Erweiterungen bestehender Bauzonen in den Bauleitplan kann auf der Grundlage eines eigenen projektbezogenen hydrogeologischen Gutachtens genehmigt werden, das

Art. 3**Zona II****Delimitazione e vincoli****3.1**

Trattasi di zone definite ai sensi dell'art. 15, comma 2, lettera b) della Legge Provinciale 18/06/2002, n. 8 e successive modifiche.

Vengono istituite le seguenti zone II:

3.2

I divieti, vincoli e limitazioni all'uso sono stabiliti nell'allegato D del D.P.P. del 24/07/2006, n. 35. Secondo quest'ultimo singole prescrizioni possono essere specificate in base allo studio idrogeologico elaborato per questa area di tutela. Tali prescrizioni sono riportate in corsivo.

a) Costruzioni e lavori di scavo

I lavori di scavo nella zona II rappresentano un potenziale rischio per l'acqua potabile, per cui deve vigere la massima attenzione: gli operai vanno informati sull'esistenza dell'area di tutela dell'acqua potabile, devono essere disponibili in loco sufficienti quantitativi di materiale olio assorbente, in cantiere è vietato la pulizia e la manutenzione dei mezzi edili, inoltre, all'interno dello scavo è vietato la rimessa e il rifornimento degli stessi.

1. E' vietata l'individuazione di nuove aree edificabili.
2. L'inserimento dell'ampliamento di aree edificabili già esistenti nel piano urbanistico comunale può essere autorizzata sulla base di specifica perizia idrogeologica relativa al progetto, comprovante che



nachweist, dass durch die Erweiterung keine Gefahr für die Trinkwasserbezugsquelle besteht, sowie nach positivem Gutachten des Amtes für Gewässernutzung.

3. Die Errichtung oder Umstrukturierung jeglicher Art von Bauten und die Durchführung von Erdbewegungen können unter *Berücksichtigung der hiermit festgelegten Vorschriften* von der hierfür zuständigen Behörde genehmigt werden.
4. *Die maximal zulässige Grabungstiefe senkrecht zur Geländeoberfläche beträgt: Zone II der Quellen Furglau, Zone II der Quellen Matschatsch: 2 m. Zone II Quellen Schulthaus, Stroblhof und Turmbach, gemäß Karte 3: 3 m bis auf variable Koten zwischen 540 m bis 570 m Seehöhe; oberhalb beträgt die maximale Grabungstiefe 5 m. Grabungsarbeiten dürfen keinesfalls das Grundwasser erreichen. Größere Grabungstiefen sind nur mit positivem hydrogeologischen Gutachten zugelassen. Dieses wird vom Bauherrn in Auftrag gegeben. Die maximal zulässigen Grabungstiefen sind in Karte 3 angegeben.*
5. *Kommt nicht zur Anwendung.*
6. *Kommt nicht zur Anwendung.*
7. Die Errichtung von überörtlichen Verkehrsanlagen und Tunnels jeder Art ist untersagt.
8. Die Errichtung von neuen örtlichen Verkehrsanlagen und die Änderung von bereits bestehenden Verkehrsanlagen im Trinkwasserschutzgebiet, wie Eisenbahnen, Straßen, Parkplätze und Ähnliches können von der hierfür zuständigen Behörde genehmigt werden.
9. Voraussetzung für die Erlangung der Ermächtigung laut Ziffer 8) ist ein eigenes projektbezogenes hydrogeologisches Gutachten, in dem auch die entsprechenden Sicherheitsvorkehrungen für die Trinkwasserbezugsquelle, wie Abdichtungen und Ähnliches, angeführt sind.
10. Das Gutachten laut Ziffer 9) ist vor der Eintragung des Projekts in den Bauleitplan der zuständigen Behörde vorzulegen.

l'ampliamento non comporta pericoli per la fonte idropotabile e previo parere positivo dell'Ufficio gestione risorse idriche.

3. La costruzione o ristrutturazione di qualsiasi tipo di costruzione e l'esecuzione di movimenti di terra, possono essere autorizzati dall'autorità competente per l'approvazione dell'opera, *in rispetto delle direttive fissate nella presente.*
4. *La profondità massima di scavo, perpendicolarmente al piano di campagna risulta di: Zona II delle sorgenti Furglau e zona II delle sorgenti Matschatsch: 2 m. Zona II sorgenti Schulthaus, Stroblhof e Turmbach, secondo Tavola 3: 3 m sino a quota variabile compresa tra 540 m e 570 m slm; sopra tale quota 5 m. I lavori di scavo non devono raggiungere l'acqua di falda. Maggiori profondità di scavo sono ammesse soltanto con perizia idrogeologica positiva. Questa deve essere commissionata dal committente della costruzione. Le profondità massime di scavo realizzabili sono riportate in Tavola 3.*
5. *Non viene applicato.*
6. *Non viene applicato.*
7. E' vietata la costruzione di impianti per la viabilità interurbana e di gallerie di qualsiasi tipo.
8. La costruzione di nuovi impianti per l'attività viaria locale e la modifica di quelli esistenti, quali ferrovie, strade, parcheggi, e simili, all'interno dell'area di tutela dell'acqua potabile può essere autorizzata dall'autorità competente per l'approvazione dell'opera.
9. Requisito necessario per ottenere l'autorizzazione di cui al punto 8) è la presentazione di un'apposita perizia idrogeologica relativa al progetto, dalla quale si evincano misure di sicurezza per la fonte idropotabile, quali impermeabilizzazioni e simili.
10. La perizia di cui al punto 9) va presentata all'autorità competente prima dell'inserimento del progetto nel piano



urbanistico comunale.

11. Prinzipiell muss die Straßenwasserentsorgung großflächig über oberflächliche Sickermulden erfolgen. Sollte dies nicht möglich sein, muss dem Amt für Gewässernutzung eine entsprechende Alternative zur Genehmigung vorgelegt werden.
12. Sickergruben für Straßenwasser sind verboten.
13. *Kommt nicht zur Anwendung.*
14. Die Maßnahmen laut Ziffern 8, 9 und 13) gelten nicht für Wald- und Almerschließungswege. Diese können nur genehmigt werden, wenn der Nachweis erbracht wird, dass durch den Bau und den Betrieb keine Verunreinigung der Trinkwasserbezugsquellen entsteht.
15. *Kommt nicht zur Anwendung.*

b) Verunreinigende Stoffe

1. Verboten sind Einleitungen – auch geklärter Abwässer – in Oberflächengewässer, auf den Boden und in den Untergrund, mit Ausnahme der Regenwässer, die nur über oberflächliche Sickermulden abgeleitet werden können.
2. Sickergruben sind verboten.
3. Die Gebäude müssen entweder an die Kanalisierung angeschlossen werden oder das Abwasser zur Versickerung außerhalb der Zone II leiten.
4. Neue Gebäudeanschlüsse können genehmigt werden, sofern geeignete Sicherheitssysteme vorgesehen sind.
5. Neue Hauptsammler können nach positivem Gutachten des Amtes für Gewässernutzung autorisiert werden.
6. Verboten sind Friedhöfe und das Vergraben von Tierkadavern.
7. Verboten sind neue Deponien jeglicher Art, neue zentrale Abwasserreinigungsanlagen sowie Anlagen zur Behandlung oder Verarbeitung von verunreinigenden Stoffen.
8. *Kommt nicht zur Anwendung.*

11. Per principio lo smaltimento delle acque stradali avviene mediante estese conche di assorbimento superficiali. Ove ciò non è possibile all'Ufficio gestione risorse idriche deve essere presentata un'alternativa relativa da approvare.
12. Le fosse assorbenti per acque stradali sono vietate.
13. *Non viene applicato.*
14. Dalle misure di cui ai punti 8, 9 e 13) sono escluse gli allacciamenti di bosco e malghe; questi allacciamenti possono essere autorizzati solo se viene comprovato che la loro costruzione e l'esercizio non comporta inquinamenti delle fonti idropotabili.
15. *Non viene applicato.*

b) Sostanze inquinanti

1. Sono vietati gli scarichi di acque reflue, anche depurate, in acquiferi superficiali, sul suolo e nel sottosuolo, ad eccezione delle acque pluviali che possono essere scaricate solamente mediante estese depressioni di assorbimento superficiali.
2. Sono vietate le fosse assorbenti.
3. Gli edifici sono collegati alla rete fognaria oppure infiltrano le loro acque reflue all'esterno della zona II.
4. Possono essere autorizzati nuovi allacciamenti di edifici, se provvisti di adeguati sistemi di sicurezza.
5. Possono essere autorizzati nuovi collettori principali, previo parere positivo dell'Ufficio gestione risorse idriche.
6. Sono vietati cimiteri e l'interramento di cadaveri animali
7. Sono vietati nuove discariche di qualsiasi tipo, nuovi depuratori centrali di acque reflue nonché impianti di trattamento e trasformazione di sostanze inquinanti.
8. *Non viene applicato.*



9. Die Zwischenlagerung von Müll muss in für die gelagerten Stoffe dichten Behältern oder auf dichten Lagerflächen erfolgen, und es sind in jedem Fall angemessene Sicherheitsvorkehrungen zu treffen.
10. Verboten sind die Erweiterung sowie die Errichtung von Betrieben, Anlagen, Lagerstätten und Umfüllplätzen, wie Tankstellen, die wasserunreinigende Treib- und Brennstoffe, radioaktive oder wassergefährdende Stoffe laut den Anlagen G und H des Gesetzes herstellen, verarbeiten oder Mengen über 1.000 Liter lagern.
11. *Kommt nicht zur Anwendung.*
12. Bei Gefährdung der Trinkwasserbezugsquelle schreibt das Amt für Gewässernutzung der zuständigen Behörde die Einschränkung oder das Verbot des Transportes von verunreinigenden Stoffen vor.
13. Im Falle von Bodenverunreinigungen im Sinne des Beschlusses der Landesregierung Nr. 1072 vom 4. April 2005 („Bestimmungen über Bodensanierungen und Wiederherstellung von verunreinigten Flächen“) müssen mindestens die Grenzwerte gemäß Anhang 1, Tabelle 1, Spalte A (Flächen mit Zweckbestimmung öffentliches Grün, private Grünflächen, Wohnbauzone) eingehalten werden, unabhängig von der im Bauleitplan angeführten Nutzung.

c) Sportanlagen

1. Die Errichtung von neuen und die Erweiterung von bestehenden Sportanlagen wie Skipisten, Rodelbahnen, Golfplätzen und Ähnliches können mit positivem Gutachten des Landesamtes für Gewässernutzung genehmigt werden.
2. *Kommt nicht zur Anwendung.*
3. *Kommt nicht zur Anwendung.*

d) Land- und Forstwirtschaft

1. Verboten sind neue Stallungen, Pferche und Tierzuchtbetriebe, die damit verbundene, auch vorübergehende, Lagerung und Zwischenlagerung von Mist,

9. Lo stoccaggio temporaneo di rifiuti avviene in recipienti a tenuta stagna, per le sostanze contenute, ovvero su superfici impermeabili e sono in ogni caso adottate misure di sicurezza adeguate.
10. Sono vietati l'ampliamento e la costruzione di nuove aziende, impianti, aree di stoccaggio e di distribuzione, quali distributori di carburante, che producono o trasformano carburanti idroinquinanti, sostanze radioattive o sostanze pericolose per l'acqua secondo gli allegati G e H della legge o depositano quantitativi di questi carburanti e sostanze maggiori di 1.000 litri.
11. *Non viene applicato.*
12. In caso di rischio per la fonte idropotabile l'Ufficio gestione risorse idriche prescrive all'autorità competente i limiti o il divieto di trasporto di sostanze inquinanti.
13. In caso di contaminazioni del suolo ai sensi della delibera della Giunta provinciale n. 1072 del 4 aprile 2005 ("Disposizioni relative a bonifica e ripristino ambientale dei siti inquinati") devono essere raggiunti almeno i limiti di cui all'allegato 1, tabella 1, colonna A (siti ad uso verde e residenziale), indipendentemente dalla destinazione individuata nel piano urbanistico.

c) Impianti sportivi

1. La costruzione di nuovi impianti sportivi e l'ampliamento di quelli esistenti, quali piste da sci, piste da slittino, campi da golf, e simili, possono essere autorizzati con parere positivo dell'Ufficio provinciale gestione risorse idriche.
2. *Non viene applicato.*
3. *Non viene applicato.*

d) Agricoltura e foreste

1. Sono vietate nuove stalle, recinti chiusi ed allevamenti di animali, il relativo stoccaggio, anche temporaneo, di letame, di liquami e di colaticcio di origine



- Jauche und Gülle sowie Silagen. zootecnica e i silaggi.
2. *Kommt nicht zur Anwendung.* 2. *Non viene applicato.*
 3. *In den Schutzzonen II der Quellen Matschatsch und Furglau ist die Beweidung verboten. Demzufolge ist auch das Ausbringen von Wirtschaftsdüngern untersagt. In der Zone II der Quellen Stroblhof, Schulthaus und Turmbach ist die Beweidung hingegen gestattet.* 3. *Nelle zone II delle sorgenti Matschatsch e Furglau il pascolo è vietato. Di conseguenza è anche proibito lo spargimento di effluenti di allevamento. Il pascolo è invece ammesso nella zona II delle sorgenti Stroblhof, Schulthaus e Turmbach.*
 4. Wenn sich Trinkwasserverunreinigungen ergeben, die eindeutig auf die Beweidung zurückzuführen sind, kann das Landesamt für Gewässernutzung weitere Weideverbotsbereiche ausweisen. 4. Se si verificano contaminazioni dell'acqua potabile riconducibili in modo univoco al pascolo, l'Ufficio provinciale gestione risorse idriche può sottoporre ulteriori aree al divieto di pascolo.
 5. In den vom Weideverbot betroffenen Bereichen ist eine geeignete Umzäunung zu errichten, sofern umliegende Weidebereiche vorhanden sind. 5. Per impedire il pascolo nelle aree di divieto, queste sono protette da una recinzione idonea, se confinanti con altre zone di pascolo.
 6. Wo die Weide erlaubt ist, müssen Viehtränken so errichtet werden, dass keine Durchnässung des Bodens erfolgen kann, und zwar durch wasserdichte Tränkstellen, Entsorgung des Überwassers außerhalb des Tränkebereiches, Wahl des Standorts außerhalb von Geländemulden und etwaige Anbringung von Selbsttränken. 6. Dove il pascolo è autorizzato, gli abbeveratoi sono costruiti in modo tale da impedire la saturazione d'acqua nel terreno; ciò avviene mediante l'impiego di abbeveratoi impermeabilizzati, lo smaltimento dell'acqua di evaso all'esterno dell'area di abbeveraggio, la non ubicazione in aree morfologicamente depresse e l'eventuale installazione di abbeveratoi automatici.
 7. In der gesamten Zone II ist das Ausbringen von Jauche, Gülle, Klärschlamm und Asche verboten. 7. E' vietato lo spargimento di liquami e colaticcio di origine zootecnica, di fanghi da depuratori e di ceneri nell'intera zona II.
 8. Auf den Flächen, die für die Beweidung freigegeben sind, darf Trockenmist ausgebracht werden, sofern dieser sofort ausgebreitet wird. 8. Sulle aree in cui, in base allo studio idrogeologico, è possibile il pascolo, è permesso lo spargimento di letame maturo, purché immediatamente sparso.
 9. Düngemittel dürfen nur in notwendigen Mengen verwendet werden. Diese sind auf der Grundlage von Bodenanalysen festzustellen, die alle vier Jahre vom Betreiber der Trinkwasserleitung durchzuführen sind. 9. I concimi possono essere utilizzati solo nelle quantità strettamente necessarie, che devono essere determinate in base alle analisi del terreno, da eseguirsi ogni quattro anni a cura del concessionario dell'acquedotto.
 10. Wenn sich Trinkwasserverunreinigungen ergeben, die eindeutig auf Düngungen zurückzuführen sind, kann das Landesamt für Gewässernutzung weitere Verbote erlassen. 10. Se si verificano contaminazioni dell'acqua potabile attribuibili in modo univoco alle attività di concimazione, l'Ufficio provinciale gestione risorse idriche può prescrivere ulteriori divieti.
 11. Es dürfen nur jene Pflanzenschutzmittel verwendet werden, die in der von der Landesregierung genehmigten Positivliste 11. Sono utilizzabili unicamente i fitofarmaci indicati nella lista positiva autorizzata



enthalten sind.

12. Wildfütterungsstellen sind verboten.
13. Die Bodennutzungsformen Weide, Wald sowie Weide und Wiese mit lockerer Waldbestockung müssen erhalten bleiben.
14. Damit der Schutz der Trinkwasserbezugsquelle erhalten bleibt, dürfen durchgehende Grasnarben nicht aufgebrochen werden, außer für den Zeitraum, der für die Durchführung der erforderlichen Arbeiten unerlässlich, oder für eine Neuansaat bei Verunkrautung notwendig ist.
15. Wiesen und Weiden dürfen nicht in Ackerland umgewandelt werden.

e) Sonstiges

1. Verboten sind Bergbautätigkeiten, die Eröffnung von Gruben, die Schotterverarbeitung sowie die Ablagerung von bergbaulichen Rückständen.
2. *Kommt nicht zur Anwendung.*
3. *Kommt nicht zur Anwendung.*
4. Neue Grundwasserableitungen sind, mit Ausnahme von Ableitungen für die öffentliche Trinkwasserversorgung, untersagt.
5. Ableitungen aus Oberflächengewässern können nach Vorlage eines eigenen hydrogeologischen Gutachtens genehmigt werden, sofern sie nicht die Trinkwasserbezugsquelle beeinträchtigen.
6. Die thermische Nutzung von Grund- und Oberflächenwasser ist verboten.
7. Anlagen für die Nutzung von Erdwärme dürfen nur die maximale Grabungstiefe laut Art. 3 Buchstabe a) Ziffer 4) erreichen und keine verunreinigenden Stoffe verwenden.
8. Bei Aufschlussbohrungen zur Erkundung des Untergrundes müssen geeignete Sicherheitsvorkehrungen getroffen und trinkwassergeeignete Stoffe verwendet werden, wie biologisch abbaubare Schmiermittel, geeignete Schweremittel

dalla Giunta provinciale.

12. Sono vietate le mangiatoie per la selvaggina.
13. Vanno mantenuti gli utilizzi del suolo a pascolo, bosco nonché pascolo e prato con copertura rada di specie forestali.
14. Affinché la fonte idropotabile rimanga protetta, gli strati erbosi continui non possono essere rimossi, se non per il tempo indispensabile per eseguire i lavori necessari o per il tempo necessario per una nuova seminazione nel caso di infestazione di erbacce.
15. Prati ed i pascoli non possono essere trasformati in terreno arativo

e) Altro

1. Sono vietati le attività minerarie, l'apertura di miniere, la lavorazione di ghiaia e il deposito di residui di miniera.
2. *Non viene applicato.*
3. *Non viene applicato.*
4. Sono vietate nuove derivazioni d'acqua di falda, tranne quelle destinate all'approvvigionamento idropotabile pubblico.
5. Le derivazioni d'acque superficiali possono essere autorizzate previa presentazione di specifica perizia idrogeologica, se non compromettono la fonte idropotabile.
6. E' vietato lo sfruttamento termico d'acque di falda e superficiali.
7. Gli impianti per lo sfruttamento geotermico sono ammessi solo sino alla profondità di scavo massima ai sensi dell'art. 3, lettera a), punto 4) e senza l'utilizzo di sostanze inquinanti.
8. In caso di perforazioni di carattere geoambientale sono adottati sistemi di sicurezza adeguati e utilizzate sostanze compatibili con l'acqua potabile, quali lubrificanti biodegradabili, additivi addensanti adeguati nonché vasche



sowie Ölauffangwannen unter dem Bohrgerät.

9. Verboten sind das Campieren und das Anlegen von Campingplätzen.
10. *Kommt nicht zur Anwendung.*
11. Sprengungen sind verboten.
12. *Kommt nicht zur Anwendung.*

Art. 4

Zone III

Abgrenzung und Schutzbestimmungen

4.1

Es handelt sich um Zonen, die im Sinne des Art. 15, Abs. 2, Buchstabe c) des Landesgesetzes vom 18.06.2002, Nr. 8, in geltender Fassung, definiert sind.

Es werden folgende Zonen III errichtet:

Bezeichnung Zone Denominazione zona	Geschützte Wasserbezugsquelle Fonte idrica tutelata	Gemeinden Comuni	Fläche (m ²) Superficie (m ²)
Zone III Eppan Berg Zona III Appiano Monte	Quellen/sorgenti – Tiefbrunnen/pozzi Schulthaus, Stroblhof, Turmbach	Eppan an der Weinstrasse Appiano sulla strada del Vino	2.820.985
Insgesamt/Totale			2.820.985

4.2

Die Verbote, Auflagen und Nutzungsbeschränkungen sind im Anhang E des D.L.H. vom 24.07.2006, Nr. 35 festgelegt. Demnach können einzelne Bestimmungen auf Grundlage der eigens für dieses Schutzgebiet erstellten hydrogeologischen Studie spezifiziert werden. Diese Bestimmungen sind in kursiv wiedergegeben.

a) Bauten und Grabarbeiten

1. Die zuständige Behörde kann die Errichtung oder Umstrukturierung jeglicher Art von Bauten und die Durchführung von Erdbewegungen *unter Berücksichtigung der hiermit festgelegten Vorschriften* genehmigen.
2. *Die maximal zulässige Grabungstiefe beträgt senkrecht zur Geländeoberfläche 10,0 m und darf keinesfalls das Grundwasser erreichen. Größere Grabungstiefen sind nur mit positivem hydrogeologischen Gutachten*

d'accumulo di olio sotto la macchina perforatrice.

9. Sono vietati il campeggio e la costruzione di campeggi.
10. *Non viene applicato.*
11. E' vietato fare esplodere mine.
12. *Non viene applicato.*

Art. 4

Zona III

Delimitazione e vincoli

4.1

Trattasi di zone definite ai sensi dell' art. 15, comma 2, lettera c) della Legge Provinciale 18/06/2002, n. 8 e successive modifiche.

Vengono istituite le seguenti zone III:

4.2

I divieti, vincoli e limitazioni all'uso sono stabiliti nell'allegato E del D.P.P. del 24/07/2006, n. 35. Secondo quest'ultimo singole prescrizioni possono essere specificate in base allo studio idrogeologico elaborato per quest'area di tutela. Tali prescrizioni sono riportate in corsivo.

a) Costruzioni e lavori di scavo

1. La costruzione o la ristrutturazione di qualsiasi tipo di costruzione e il movimento di terra possono essere autorizzati dall'autorità competente, in *rispetto delle direttive fissate nella presente.*
2. *La profondità massima di scavo realizzabile è 3,0 m perpendicolarmente al piano di campagna e non deve in alcun caso raggiungere l'acqua di falda. Maggiori profondità di scavo sono ammesse soltanto con perizia*



zugelassen. Dieses wird vom Bauherrn in Auftrag gegeben.

idrogeologica positiva. Questa deve essere commissionata dal committente della costruzione .

3. *Kommt nicht zur Anwendung.*
4. Die Errichtung von neuen Verkehrsanlagen sowie die Änderung von bestehenden örtlichen Verkehrsanlagen kann von der zuständigen Behörde genehmigt werden.
5. Voraussetzung für die Genehmigung laut Ziffer 4) ist ein eigenes projektbezogenes hydrogeologisches Gutachten, das vor der Eintragung in den Bauleitplan vorzulegen ist, die Vereinbarkeit des Projekts nachweist und auch eventuelle Sicherheitsvorkehrungen zum Schutz der Trinkwasserbezugsquelle anführt.
6. Die Eintragung von übergemeindlichen Verkehrswegen und neuen Bauzonen in den Bauleitplan kann nur nach Vorlage eines eigenen projektbezogenen hydrogeologischen Gutachtens und nach positivem Gutachten des Amtes für Gewässernutzung genehmigt werden.
7. Wald- und Almerschließungswege können nur genehmigt werden, wenn der Nachweis erbracht wird, dass durch den Bau und den Betrieb keine Verunreinigung der Trinkwasserbezugsquellen entsteht.

b) Verunreinigende Stoffe

1. Neue Hauptsammler können nach positivem Gutachten des Amtes für Gewässernutzung genehmigt werden.
2. Verboten sind neue Friedhöfe und das Vergraben von Tierkadavern.
3. Verboten sind Deponien jeglicher Art sowie neue zentrale Abwasserreinigungsanlagen und Anlagen zur Behandlung oder Verarbeitung von wasserverunreinigenden Stoffen.
4. Die Zwischenlagerung von Müll muss in für die gelagerten Stoffe dichten Behältern oder auf dichten Lagerflächen erfolgen und es sind entsprechende Sicherheitsvorkehrungen zu treffen.
5. Verboten sind neue Handelslager und

3. *Non viene applicato.*

4. La costruzione di nuovi impianti di viabilità e la modifica di quelli locali esistenti possono essere autorizzate dall'autorità competente
5. Premessa per l'autorizzazione di cui al punto 4) è la presentazione di una specifica perizia idrogeologica attinente al progetto, presentata prima dell'inserimento nel piano urbanistico, che dimostri la compatibilità del progetto e nella quale sono previste anche eventuali misure di sicurezza a tutela della fonte idropotabile.
6. L'inserimento nel piano urbanistico di strutture viarie sovracomunali e di nuove aree di costruzione è autorizzato solamente dopo la presentazione di un'apposita perizia idrogeologica relativa al progetto ed il rilascio del parere positivo dell'Ufficio provinciale gestione risorse idriche.
7. Allacciamenti di bosco e malghe possono essere autorizzati solo se viene comprovato che la loro costruzione e l'esercizio non comporta inquinamenti delle fonti idropotabili.

b) Sostanze inquinanti

1. Nuovi collettori principali possono essere autorizzati previo parere positivo dell'Ufficio gestione risorse idriche.
2. Sono vietati nuovi cimiteri e l'interramento di cadaveri animali.
3. Sono vietati discariche di qualsiasi tipo e nuovi depuratori centrali per acque reflue o impianti di trattamento o di lavorazione di sostanze che inquinano l'acqua.
4. Lo stoccaggio temporaneo di rifiuti avviene in recipienti a tenuta stagna, per le sostanze contenute, ovvero su superfici impermeabili e sono adottate adeguate misure di sicurezza.
5. Sono vietati nuovi centri di stoccaggio



Umfüllplätze für Wasser verunreinigende Treib- und Brennstoffe, wie etwa Tankstellen, und für radioaktive oder wassergefährdende Stoffe laut den Anlagen G und H des Gesetzes, einschließlich der Betriebe und Anlagen, die diese Stoffe herstellen oder verarbeiten.

6. *Kommt nicht zur Anwendung.*
7. Bei Gefährdung der Trinkwasserbezugsquelle schreibt das Amt für Gewässernutzung der zuständigen Behörde die Einschränkung oder das Verbot des Transportes von verunreinigenden Stoffen vor.
8. Verboten ist die Wiederverwertung verunreinigter Böden mit Schadstoffkonzentrationen, die über den Grenzwerten gemäß Anhang 1, Tabelle 1, Spalte A (Flächen mit Zweckbestimmung öffentliches Grün, private Grünflächen, Wohnbauzone) im Sinne des Beschlusses der Landesregierung Nr. 1072 vom 4. April 2005 liegen, wenn sie aus Altlastensanierungen stammen, die sich außerhalb des Schutzgebietes befinden.

c) Sportanlagen

1. Alle Skipisten, Rodelbahnen und Langlaufloipen müssen eine stabile und lückenlose Begrünung haben und der Abfluss des Oberflächenwassers muss geregelt werden, um Erosionen zu vermeiden.

d) Land- und Forstwirtschaft

1. Dünger dürfen nur im notwendigen Ausmaß verwendet werden. Die jeweilige Menge wird auf der Grundlage von Bodenanalysen festgestellt, die vom Betreiber der Trinkwasserleitung durchzuführen sind.
2. Es dürfen nur jene Pflanzenschutzmittel angewandt werden, die in der mit Beschluss der Landesregierung autorisierten Positivliste enthalten sind.
3. Abgesehen von Ausnahmefällen dürfen keine Änderungen am Bauleitplan vorgenommen werden, die eine Verminderung des Trinkwasserschutzes bewirken. Es muss überprüft werden, ob die Änderung auch außerhalb des

commerciali e di distribuzione per carburanti e combustibili idroinquinanti, quali i distributori, per sostanze radioattive o pericolose per l'acqua, come previsto negli allegati G e H della legge, comprese aziende o impianti che producono e trasformano queste sostanze.

6. *Non viene applicato.*
7. In caso di pericolo per la fonte idropotabile, l'Ufficio provinciale gestione risorse idriche prescrive all'autorità competente le limitazioni o il divieto di trasporto di sostanze inquinanti.
8. È vietato il riutilizzo di terreni contaminati da sostanze inquinanti con concentrazioni superiori di cui all'allegato 1, tabella 1, colonna A (siti ad uso verde e residenziale) ai sensi della delibera della Giunta provinciale n. 1072 del 4 aprile 2005, se provenienti da bonifiche localizzate all'esterno dell'area di tutela.

c) Impianti sportivi

1. Tutte le piste da sci, da slittino o da fondo vanno coperte integralmente con un manto erboso stabile ed il deflusso delle acque superficiali è organizzato in modo da evitare fenomeni di erosione.

d) Agricoltura e foreste

1. I fertilizzanti vanno usati solo nella misura necessaria ed i quantitativi utilizzati sono definiti in base ad analisi del terreno eseguite dal gestore dell'acquedotto.
2. Sono utilizzati unicamente fitofarmaci indicati nella lista positiva, autorizzata con delibera della Giunta provinciale.
3. Salvo casi eccezionali non si possono eseguire variazioni al piano urbanistico che comportino una diminuzione della protezione dell'acqua potabile; deve essere esaminato se la variazione risulti possibile anche al di fuori dell'area di



Schutzgebietes möglich ist.

4. Für Bauleitplan-Änderungen im Ausmaß von mehr als 10.000 Quadratmetern ist ein eigenes projektbezogenes hydrogeologisches Gutachten vorzulegen, und es ist das positive Gutachten des Amtes für Gewässernutzung notwendig.

e) Sonstiges

1. Verboten sind Bergbautätigkeiten, die Eröffnung von Gruben sowie die Ablagerung von bergbaulichen Rückständen; bestehende Abbauermächtigungen dürfen nicht verlängert werden.
2. *Kommt nicht zur Anwendung.*
3. Ableitungen aus Grund- oder Oberflächengewässern können genehmigt werden, sofern sie nicht die Trinkwasserbezugsquelle beeinträchtigen.
4. Die Entnahme von Grundwasser zur thermischen Nutzung ist verboten. Die Wärmegewinnung durch Erdsonden ohne Wasserentnahme ist erlaubt.
5. Bei Aufschlussbohrungen zur Erkundung des Untergrundes müssen geeignete Sicherheitsvorkehrungen getroffen und trinkwassergeeignete Stoffe verwendet werden, wie biologisch abbaubare Schmiermittel, geeignete Schweremittel sowie Ölauffangwannen unter dem Bohrergerät.

Art. 5

Kosten in Zusammenhang mit den Schutzvorschriften

Der Art. 5 des D.L.H. vom 24.07.2006, Nr. 35 bestimmt zu wessen Lasten die Kosten der Schutzvorschriften gehen.

Er ist hier zum besseren Verständnis vollinhaltlich wiedergegeben.

1. Dem Betreiber der Trinkwasserleitung obliegen die Kosten sämtlicher Arbeiten und Maßnahmen, die in Zusammenhang mit der Anwendung der Schutzvorschriften

tutela

4. Per variazioni al piano urbanistico riguardanti una superficie superiore a 10.000 metri quadrati va presentato un'apposita perizia idrogeologica relativa al progetto ed è necessario il parere positivo dell'Ufficio gestione risorse idriche.

e) Altro

1. Sono vietate attività estrattive, l'apertura di miniere ed il deposito di residui minerali, e le autorizzazioni esistenti all'espletamento di tali attività non possono essere prorogate.
2. *Non viene applicato.*
3. Possono essere autorizzate derivazioni di acque di falda o di acque superficiali, se non recano danno alla fonte idropotabile.
4. Il prelievo di acqua sotterranea a fini di utilizzazione termica è vietato. La produzione di calore attraverso sonde geotermiche senza prelievo d'acqua è ammessa.
5. In caso di perforazioni di carattere geoambientale sono implementati adeguati sistemi di sicurezza e sono utilizzate sostanze compatibili con l'acqua potabile, quali lubrificanti biodegradabili, additivi addensanti adeguati nonché vasche d'accumulo per olio sotto la macchina perforatrice.

Art. 5

Costi delle misure derivanti dall'applicazione dei vincoli di tutela

L'art. 5 del D.P.P. del 24.07.2006, n. 35 stabilisce su chi gravano i costi derivanti dall'applicazione dei vincoli.

Tali disposizioni vengono di seguito integralmente riportate per una maggiore comprensione del provvedimento.

1. Al gestore dell'acquedotto potabile spettano le spese dei lavori e delle misure derivanti dall'applicazione dei vincoli di tutela.



stehen.

2. Notwendige projektbezogene hydro-geologische Gutachten gehen zu Lasten des Antrag stellenden Bauherrn.

Art. 6

Überwachung und Befugnis

Die Überwachung erfolgt gemäß Art. 56 des Landesgesetzes 18.06.2002, Nr. 8 in geltender Fassung durch das Amt für Gewässernutzung, die Überwachungsorgane der Gemeinden, des Südtiroler Sanitätsbetriebes und, soweit zuständig, des Forstwirtschaftsinspektorates.

Das beauftragte Personal kann jederzeit das in der Schutzzone liegende private und öffentliche Eigentum betreten und die erforderlichen Erhebungen durchführen, gegebenenfalls Beobachtungsstellen einrichten, die Hinweistafeln der Wasserschutzgebiete aufstellen und die anderen erforderlichen Schutzmaßnahmen ergreifen.

Die Verantwortlichen der Trinkwasserleitungen müssen, falls sie Übertretungen der Bestimmungen dieses Dekretes feststellen, sofort das Amt für Gewässernutzung und den territorial zuständigen Dienst für Hygiene und öffentliche Gesundheit verständigen.

Art. 7

Hinweisschilder

Im Einverständnis mit der zuständigen Gemeinde wird der Wasserkonzessionär für die Errichtung eigener Schilder sorgen, um auf die Bestimmungen des Wasserschutzgebietes hinzuweisen.

Art. 8

Verwaltungsstrafen

Unbeschadet der Anwendung der strafrechtlichen Sanktionen in jenen Fällen, in welchen der Tatbestand eine strafbare Handlung gemäß den geltenden Gesetzen darstellt, unterliegt jeder, der gegen die Bestimmungen des vorliegenden Schutzplanes verstößt, den Verwaltungsstrafen laut Abs. 3 des Art. 57bis des Landesgesetzes vom 18.06.2002, Nr. 8 in geltender Fassung.

2. Necessarie perizie idrogeologiche relative a progetti sono a carico del committente della costruzione.

Art. 6

Sorveglianze e permessi

La vigilanza verrà svolta ai sensi dell'art. 56 della Legge Provinciale 18/06/2002, n. 8 e successive modifiche, dall'ufficio Gestione risorse idriche, dagli organi di vigilanza dei Comuni interessati e dall'Aziende sanitaria dell'Alto Adige, nonché dagli organi dell'Ispettorato forestale per quanto di competenza.

Il personale incaricato può accedere in qualsiasi momento alle proprietà private e pubbliche comprese nella zona di rispetto e procedere alle rilevazioni occorrenti, all'eventuale installazione di punti di osservazione, all'erezione di cartelli indicatori delle zone di rispetto e alla adozione di tutte le altre misure di tutela prescritte.

I responsabili degli impianti di acquedotto, qualora accertino violazioni delle disposizioni del presente decreto, devono segnalare il fatto con tempestività all'Ufficio gestione risorse idriche e al Servizio di Igiene e Sanità pubblica territorialmente competente.

Art. 7

Segnaletica

A cura del concessionario dell'acqua ed in accordo con i rispettivi comuni verranno collocati appositi cartelli con i quali si provvederà a segnalare le prescrizioni dell'area di tutela.

Art. 8

Sanzioni amministrative

Ferma restando l'applicazione delle sanzioni penali là dove il fatto costituisce reato a norma delle vigenti leggi, chiunque contravvenga alle disposizioni del presente piano di tutela, soggiace alle sanzioni amministrative di cui al paragrafo 3) dell'art. 57bis della Legge Provinciale 18/06/2002, n. 8 e successive modifiche.

WSGA 30

Trinkwasserschutzgebiet - Area tutela acque potabili

Eppan - Berg
Appiano - Monte













in der Gemeinde Eppan
nel comune di Appiano

Mappenauszug mit Abgrenzung der Trinkwasserschutzzonen

Estratto di mappa con delimitazione delle zone di tutela acque potabili

Legende - Legenda



-  Kataster - Catasto
-  Trinkwasserschutzzone - zone di tutela acqua potabile
-  Zone - zona I
-  Zone - zona II
-  Zone - zona III
- Maximal zulässige Grabungstiefe - Profondità massima di scavo realizzabili**
-  2 m
-  3 m
-  5 m
-  10 m
- Ausgewiesenes Trinkwasserschutzgebiet - Area di tutela acque potabile**
-  WSG 334 Stille Fergala - Galleria Forcolana
-  Größere Grabungstiefen sind nur mit positivem projektpezifischen, hydrogeologischen Gutachten zugelassen
-  Maggiori profondità di scavo sono ammesse soltanto con perizia idrogeologica positiva specifica al progetto

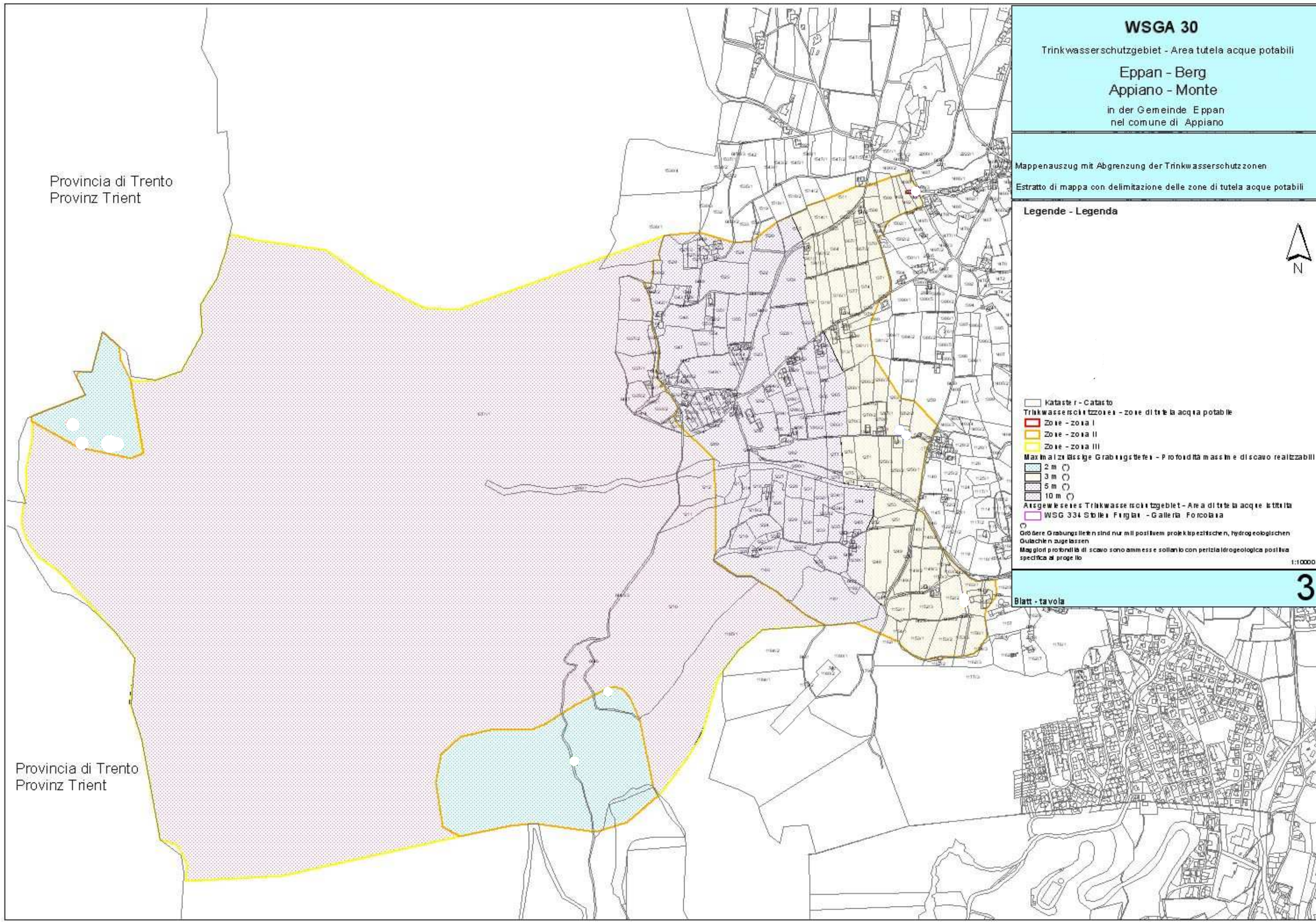
1:10000

Blatt - tavola

3

Provincia di Trento
Provinz Trient

Provincia di Trento
Provinz Trient



WSGA 30

Trinkwasserschutzgebiet - Area tutela acque potabili

Eppan - Berg
Appiano - Monte

in der Gemeinde Eppan
nel comune di Appiano









Provincia di Trento
Provinz Trient


Mappenauszug mit Abgrenzung der Trinkwasserschutzzonen I
Quellen Furglau

Estratto di mappa con delimitazione delle zone di tutela acque potabili I
sorgenti Furglau

Legende - Legenda



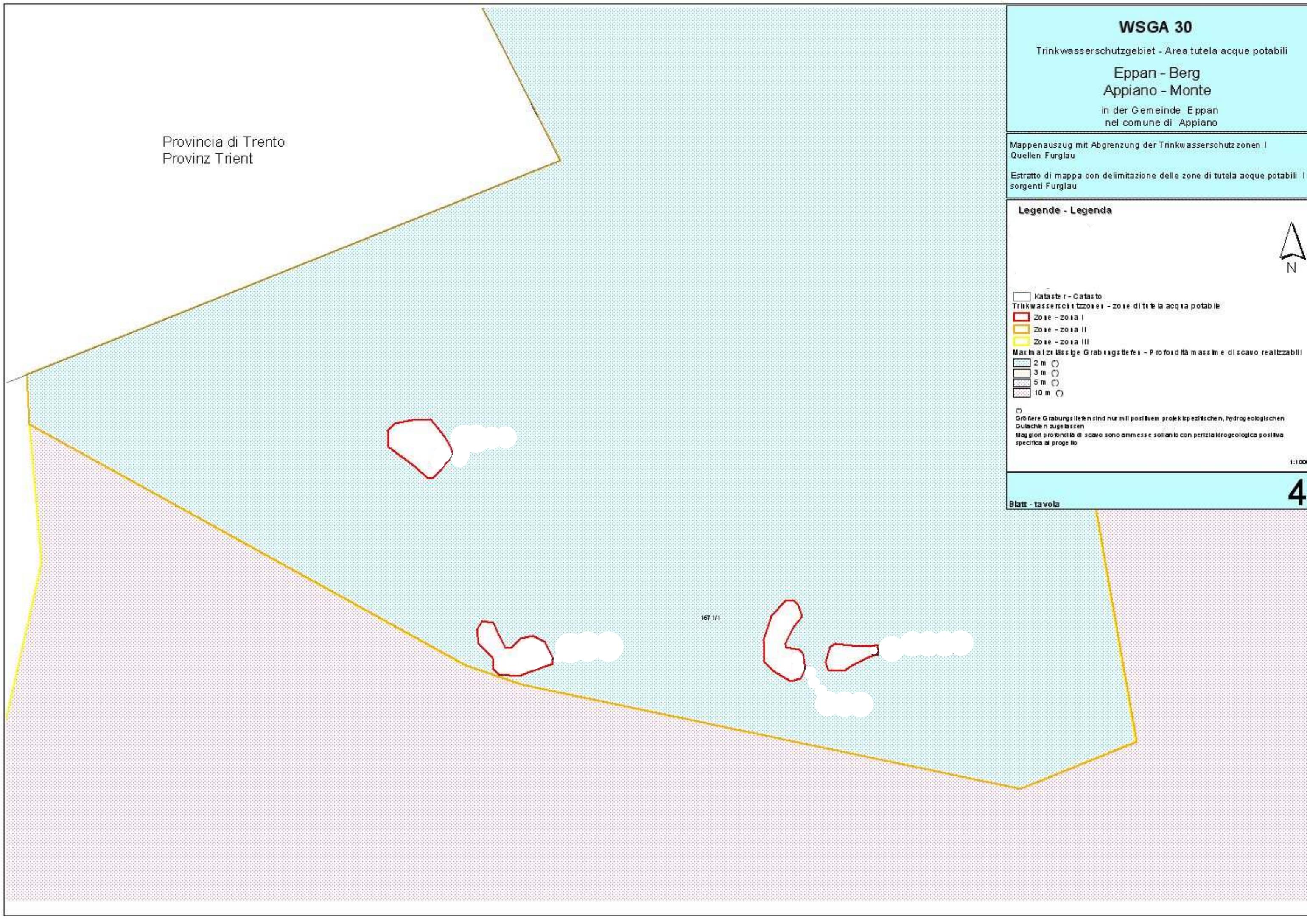
-  Kataster - Catasto
-  Trinkwasserschutzzone I - zone di tutela acqua potabile
-  Zone - zona II
-  Zone - zona III
- Maximal zulässige Grabungstiefe - Profondità massima di scavo realizzabili**
-  2 m
-  3 m
-  5 m
-  10 m

 Größere Grabungstiefen sind nur mit positiver projektspezifischer, hydrogeologischer Gutachten zugelassen
Maggiori profondità di scavo sono ammesse soltanto con perizia idrogeologica positiva specifica al progetto

1:1000

Blatt - tavola

4



WSGA 30

Trinkwasserschutzgebiet - Area tutela acque potabili

Eppan - Berg
Appiano - Monte

in der Gemeinde Eppan
nel comune di Appiano

Mappenauszug mit Abgrenzung der Trinkwasserschutzzonen I
Quellen Matschatsch

Estratto di mappa con delimitazione delle zone di tutela acque potabili I
sorgenti Matschatsch

Legende - Legenda

Trinkwasserschutzzonen - zone di tutela acqua potabile

Zone - zona I

Zone - zona II

Zone - zona III

Kataster - Catasto

Maximal zulässige Grabungstiefe - Profondità massima di scavo realizzabili

2 m

3 m

5 m

10 m

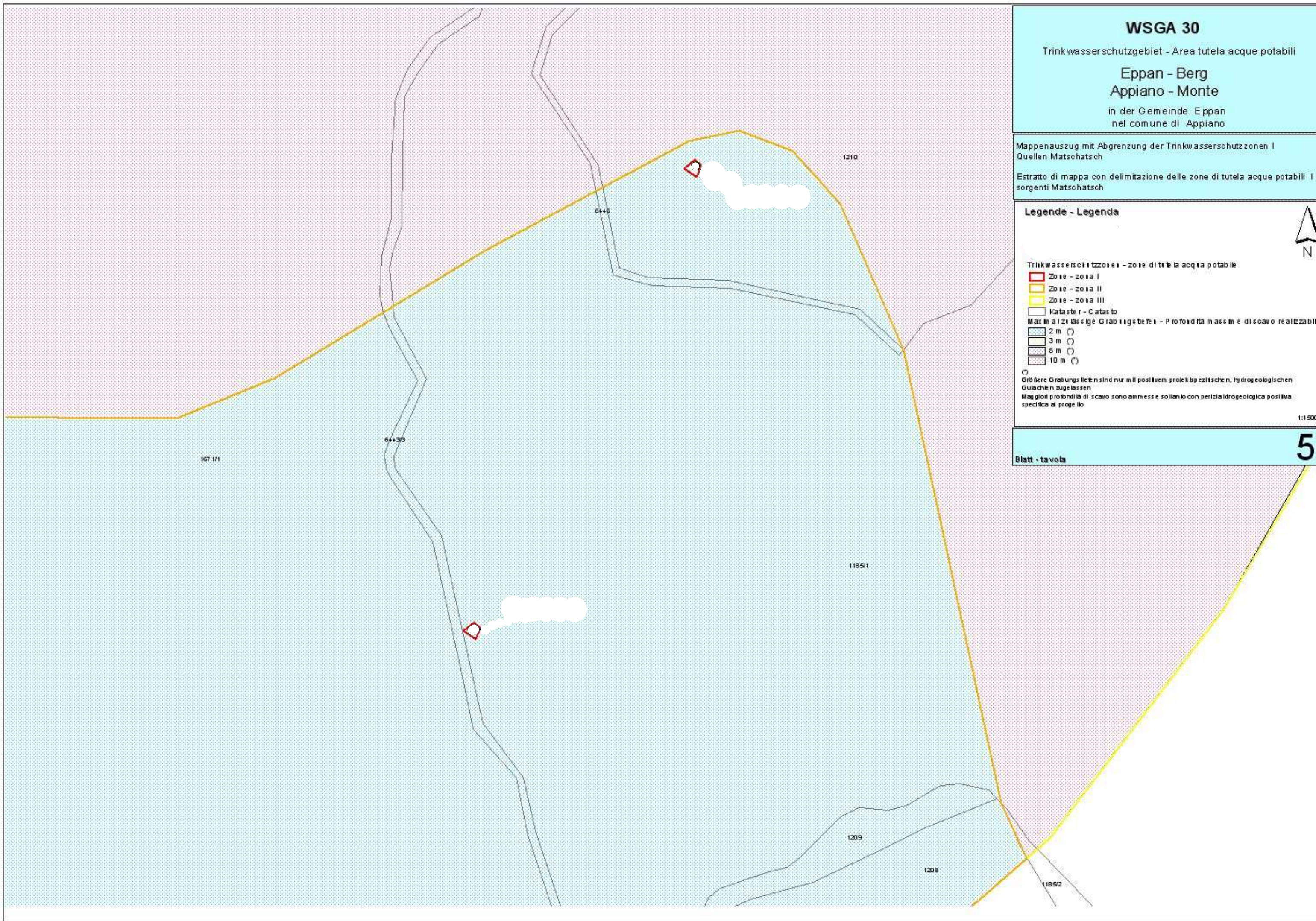
Größere Grabungstiefen sind nur mit positiver projektspezifischer, hydrogeologischer
Gutachten zuzulassen

Magiori profondità di scavo sono ammesse soltanto con perizia idrogeologica positiva
specificata al progetto

1:1500

Blatt - tavola

5



WSGA 30

Trinkwasserschutzgebiet - Area tutela acque potabili

Eppan - Berg
Appiano - Monte

in der Gemeinde Eppan
nel comune di Appiano

Mappenauszug mit Abgrenzung der Trinkwasserschutzzonen I
Tiefbrunnen Schulthaus

Estratto di mappa con delimitazione delle zone di tutela acque potabili I
pozzi Schulthaus

Legende - Legenda

Trinkwasserschutzzone - zone di tutela acqua potabile

- Zone - zona I
- Zone - zona II
- Zone - zona III

Kataster - Catasto

Maximal zulässige Grabungstiefe - Profondità massima di scavo realizzabili

- 2 m
- 3 m
- 5 m
- 10 m

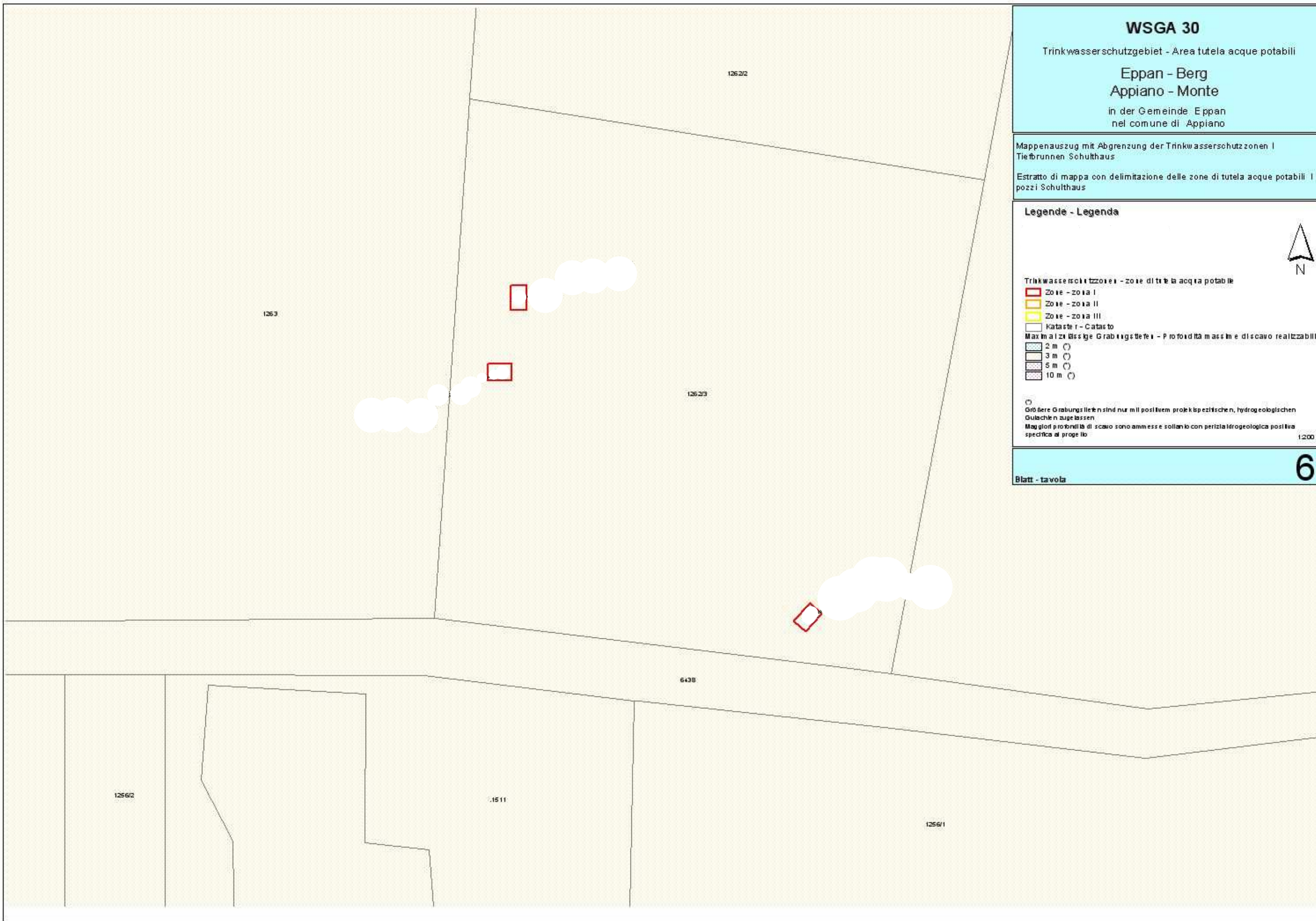
Größere Grabungstiefen sind nur mit positiver projekt spezifischen, hydrogeologischen Gutachten zugelassen
Maggiori profondità di scavo sono ammesse soltanto con perizia idrogeologica positiva specifica al progetto

1:200



6

Blatt - tavola



WSGA 30

Trinkwasserschutzgebiet - Area tutela acque potabili

Eppan - Berg
Appiano - Monte

in der Gemeinde Eppan
nel comune di Appiano

Mappenauszug mit Abgrenzung der Trinkwasserschutzzonen I
Tiefbrunnen Stroblhof

Estratto di mappa con delimitazione delle zone di tutela acque potabili I
pozzi Stroblhof

Legende - Legenda

Trinkwasserschutzzonen - zone di tutela acqua potabile

Zone - zona I

Zone - zona II

Zone - zona III

Kataster - Catasto

Maximale zulässige Grabungstiefe - Profondità massima di scavo realizzabili

2 m

3 m

5 m

10 m

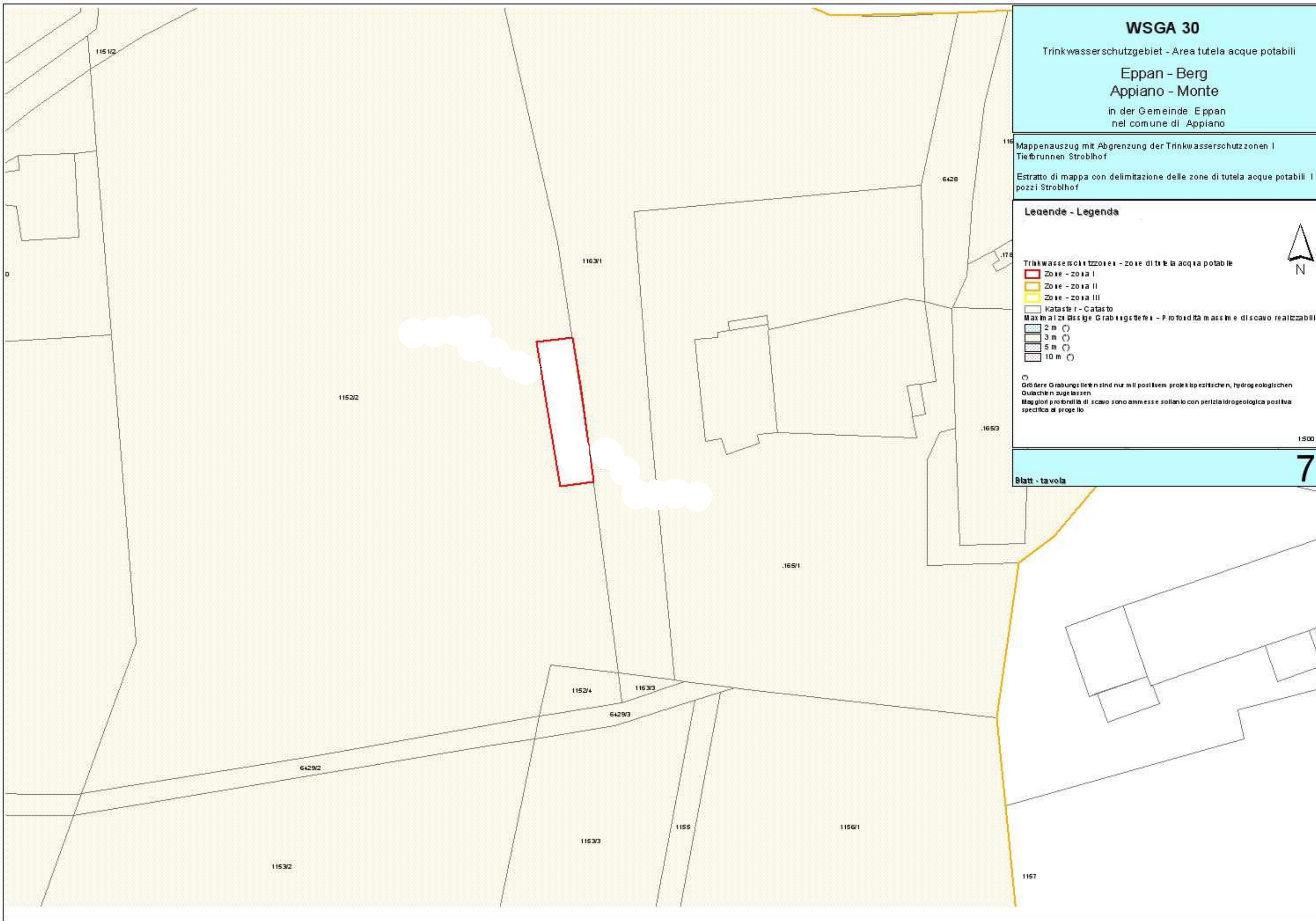
Ortliche Grabungstiefen sind nur mit positiver projektspezifischer, hydrogeologischer Gutachten zugelassen.

Magiori profondità di scavo sono ammesse soltanto con perizia idrogeologica positiva specifica al progetto.

1:500

Blatt - tavola

7



WSGA 30

Trinkwasserschutzgebiet - Area tutela acque potabili

Eppan - Berg Appiano - Monte

in der Gemeinde Eppan
nel comune di Appiano

Mappenauszug mit Abgrenzung der Trinkwasserschutzzonen I
Quelle Turmbach

Estratto di mappa con delimitazione delle zone di tutela acque potabili I
sorgente Turmbach

Legende - Legenda

- Kataster - Catasto
- Trinkwasserschutzzonen - zone di tutela acqua potabile
- Zone - zona I
- Zone - zona II
- Zone - zona III
- Maximal zulässige Grabungstiefe - Profondità massima di scavo realizzabili
- 2 m
- 3 m
- 5 m
- 10 m

Größere Grabungstiefen sind nur mit positiver projektspezifischer, hydrogeologischer Gutachten zuzulassen.
Magiori profondità di scavo sono ammesse soltanto con perizia idrogeologica positiva specifica al progetto

1:1500

Blatt - tavola

8

