



BERICHT ÜBER DIE ROTWILDZÄHLUNGEN IN SÜDTIROL 2026

04/2026



Inhalt

Übersicht	3
Rotwildzählung 2026 Jagdbezirke Bozen – Unterland	5
Rotwildzählung 2026 – Jagdbezirk Brixen	7
Rotwildzählung 2026 – Jagdbezirk Bruneck	8
Rotwildzählung 2026 – Jagdbezirk Meran	10
Rotwildzählung 2026 – Jagdbezirk Oberpustertal	12
Rotwildzählung 2026 – Jagdbezirk Sterzing	13
Rotwildzählung 2026 – Jagdbezirk Vinschgau	14

Übersicht

Zählergebnisse in den Jagdbezirken 2016-2026:

JAGDBEZIRK:	2016	2017	2018	2019	2020	2021	2022	2023	2024	2025	2026
JAGDBEZIRK OBERPUSTERTAL	362	311	607	514	0	688	533	298	436	455	429
JAGDBEZIRK BOZEN	473	436	658	707	0	694	847	690	656	780	787
JAGDBEZIRK UNTERLAND	169	133	188	231	0	212	231	183	235	225	190
JAGDBEZIRK MERAN	1198	1140	1477	1426	822	1507	1590	1373	1707	1780	1822
JAGDBEZIRK VINSCHGAU	2334	2571	3119	2672	2830	3599	3302	3296	2995	2720	2729
JAGDBEZIRK STERZING	415	398	534	456	0	628	609	550	572	623	582
JAGDBEZIRK BRUNECK	774	706	1079	1049	0	1116	929	959	998	892	834
JAGDBEZIRK BRIXEN	464	521	707	715	0	616	606	531	624	611	594
NATIONALPARK	832	934	858	760	73	946	1210	886	913	1455	1119
GESAMT	7021	7150	9227	8530	3725	10006	9857	8766	9136	9541	9086

Zählergebnisse in den Populationseinheiten 2016-2026:

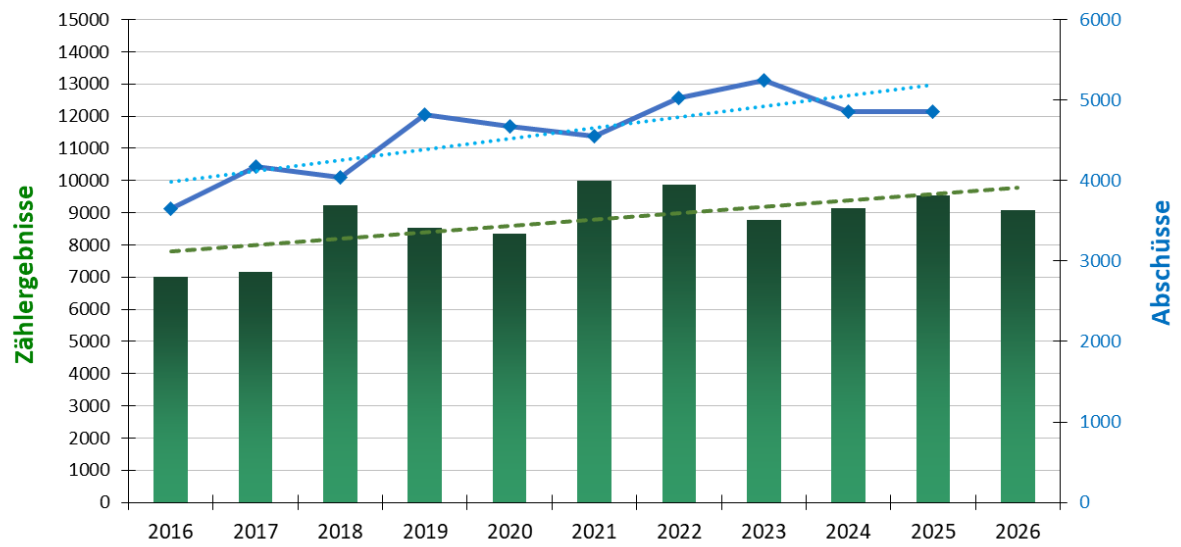
POPULATIONSEINHEIT	2016	2017	2018	2019	2020	2021	2022	2023	2024	2025	2026
Obervinschgau	1109	1279	1617	1282	1539	1879	1928	1946	1814	1706	1693
Mittelvinschgau	1164	1147	1452	1339	1135	1708	1423	1439	1209	943	1052
Nationalpark Vinschgau	715	772	822	653	762	871	1138	799	836	1362	1052
Ulten-Meran Süd	1339	1399	1508	1539	1051	1537	1556	1312	1686	1836	1795
Samtaler Alpen	193	201	279	372	352	331	437	363	374	474	468
Zone Passeier	36	48	55	41	49	57	57	58	70	108	78
Bozen-Unterland	469	414	596	655	584	507	635	520	523	586	531
Wipptal	415	398	534	456	542	628	609	550	572	623	582
Brixen-Bruneck	1083	1015	1502	1467	1508	1550	1297	1265	1338	1152	1136
Zillertaler Alpen	138	173	255	212	227	243	244	216	270	290	267
Oberpustertal	362	311	607	514	604	688	533	298	436	455	429
Überetsch	0	0	0	0	-	7	0	0	8	6	3
GESAMT	7023	7157	9227	8530	8347	10006	9857	8766	9136	9541	9086

Abschüsse in den Populationseinheiten 2016-2025:

POPULATIONSEINHEIT	2016	2017	2018	2019	2020	2021	2022	2023	2024	2025
Obervinschgau	674	735	686	768	719	802	882	980	872	824
Mittelvinschgau	604	634	588	729	672	781	928	906	738	766
Nationalpark Vinschgau	286	444	457	348	389	317	436	395	394	413
Ulten-Meran Süd	591	632	659	790	832	727	764	803	761	777
Samtaler Alpen	95	125	125	185	171	168	207	231	241	250
Zone Passeier	21	23	20	24	39	34	45	43	39	50
Unterland	280	312	294	350	352	374	352	355	356	351
Wipptal	168	223	183	290	254	233	252	290	276	300
Brixen-Bruneck	519	626	630	838	748	661	692	745	679	641
Zillertaler Alpen	134	125	107	177	181	142	168	168	153	180
Oberpustertal	273	283	273	314	299	299	292	323	326	294
Überetsch	8	16	14	10	19	15	10	11	19	14
GESAMT	3653	4178	4036	4823	4675	4553	5028	5250	4854	4860

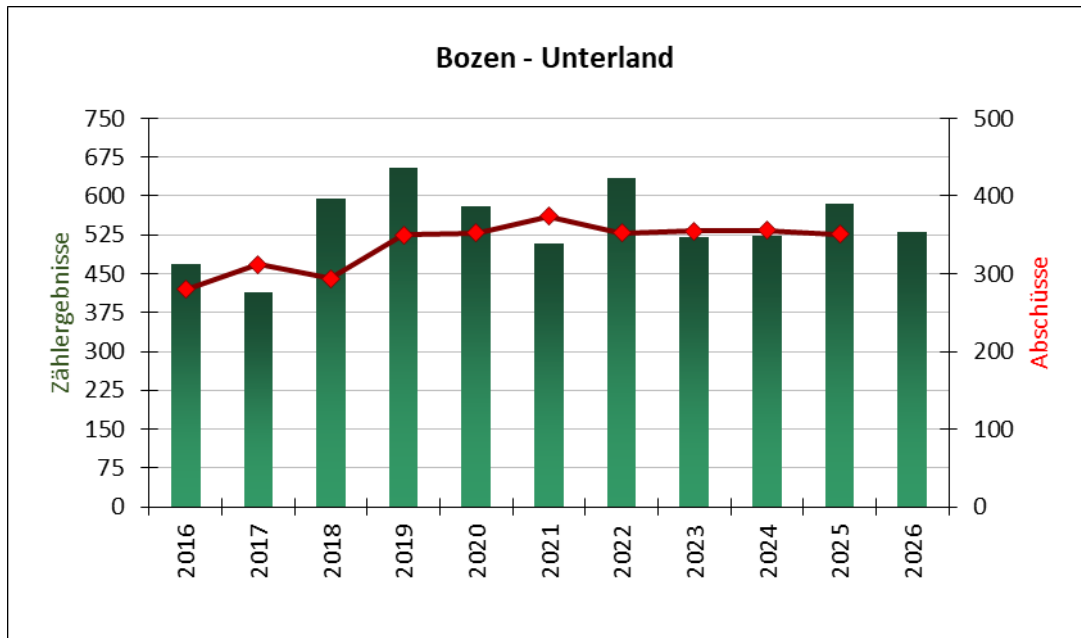
Anmerkung: Für die Statistik wird die zweite Zählung verwendet, wenn in der *Populationseinheit* (nicht im Jagdbezirk) insgesamt mehr gezählt wurde als bei der ersten.

Zählbestand und Jagdstrecken von Rotwild in Südtirol 2016-2026:

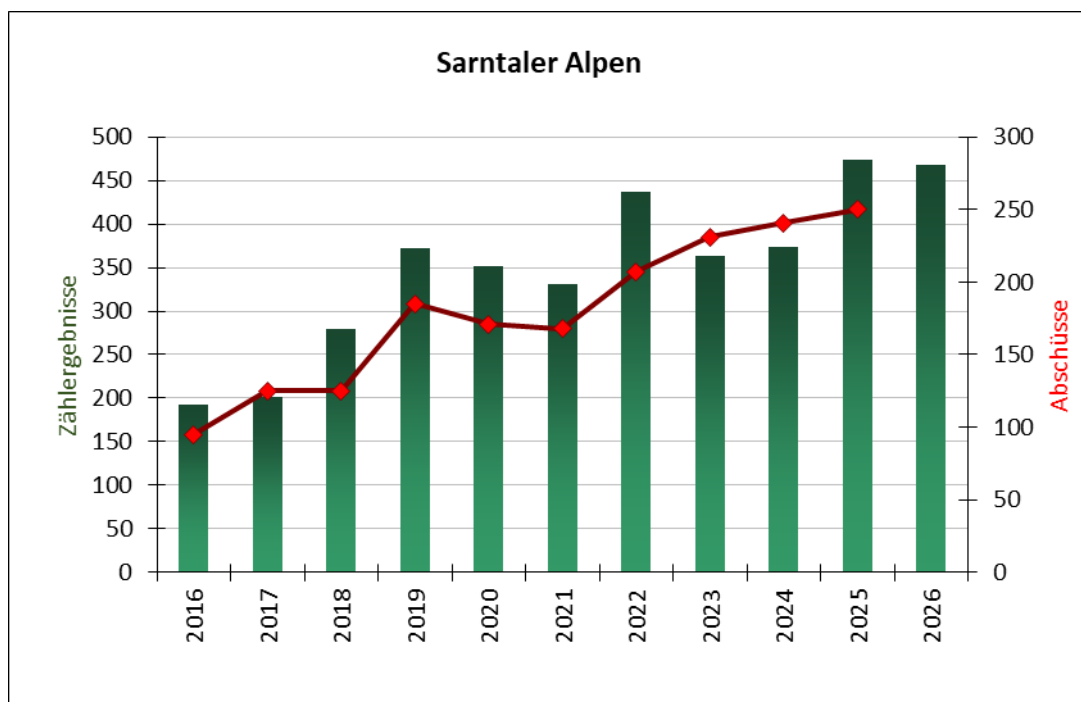


Rotwildzählung 2026 Jagdbezirke Bozen – Unterland

In der **Populationseinheit Unterland** wurden **531 Stück** gezählt, davon 69% Kahlwild, 27% Hirsche und 4% unbestimmt.



In der **Populationseinheit Sarntaler Alpen** wurden **468 Stück** gezählt, davon 65% Kahlwild, 20% Hirsche und 15% unbestimmt.



Sarntal:

2016: 79
 2017: 74
 2018: 76
 2019: 137
 2021: 133
 2022: 158 (122 Kahlwild)
 2023: 122
 2024: 112
 2025: 183 (100 Kahlwild)
2026: 135 (76 Kahlwild)

Ritten:

2016: 52
 2017: 40
 2018: 68
 2019: 82
 2021: 84
 2022: 113 (74 Kahlwild)
 2023: 96
 2024: 77
 2025: 93 (57 Kahlwild)
2026: 112 (85 Kahlwild)

Jagdbezirk Bozen: 787 Stück

JAGDBEZIRK BOZEN	2016	2017	2018	2019	2020	2021	2022	2023	2024	2025	2026
Kastelruth	35	34	85	48	-	151	150	109	128	91	135
Deutschnofen	192	143	216	221	-	152	220	194	144	184	178
Karneid	2	14	23	48	-	32	44	36	52	42	37
Welschnofen	103	117	122	108	-	71	51	52	45	106	69
Tiers	0	3	22	13	-	12	39	22	12	14	15
Völs	3	4	15	27	-	20	32	33	18	13	25
Bozen	0	0	0	0	-	7	6	0	0	0	2
Leifers	0	0	10	7	-	1	12	0	17	2	15
Sarntal	79	74	76	137	-	133	158	122	112	183	135
Ritten	52	40	68	82	-	84	113	96	77	93	112
Flaas / Afing	7	6	21	8	-	18	17	26	31	35	44
Jenesien	0	1	0	8	-	6	5	0	12	11	17
Mölten	0	0	0	0	-	0	0	0	0	0	0
Kurtatsch/Margreid	-	-	-	-	-	0	0	0	0	0	0
Eppan	0	0	0	0	-	7	0	0	8	6	3
Gesamt	473	436	658	707	0	694	847	690	656	780	787

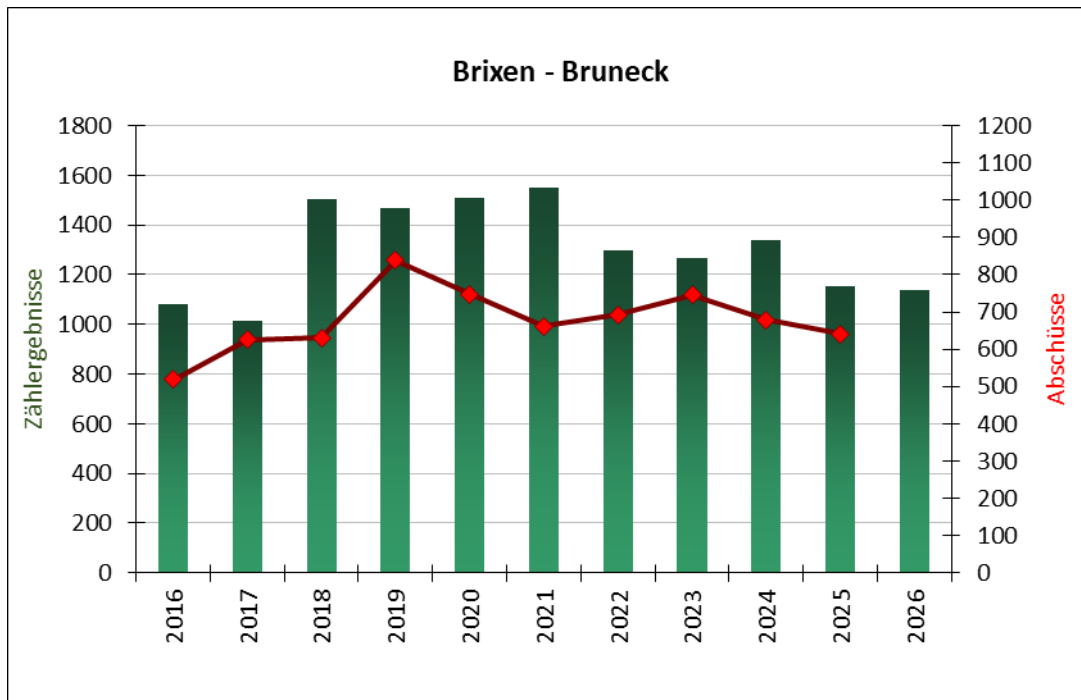
Jagdbezirk Unterland: 190 Stück

JAGDBEZIRK UNTERLAND	2016	2017	2018	2019	2020	2021	2022	2023	2024	2025	2026
Montan	4	0	1	1		0	9	2	5	0	6
Neumarkt	23	37	20	37		15	25	28	8	18	27
Salum	11	0	2	11		18	23	7	36	22	12
Truden	40	11	51	55		47	64	56	32	51	35
Aldein	60	64	81	106		99	72	58	89	91	88
Altrei	31	21	33	21		33	38	32	65	43	22
Gesamt	169	133	188	231	0	212	231	183	235	225	190

Zählbedingungen: gute Bedingungen, teilweise Düngerausbringung.

Rotwildzählung 2026 – Jagdbezirk Brixen

In der **Populationseinheit Brixen-Bruneck** wurden bei der 2. Zählung (24.03.2026) **1.136 Stück** gezählt, davon 51% Kahlwild, 42% Hirsche, 7% unbestimmt.



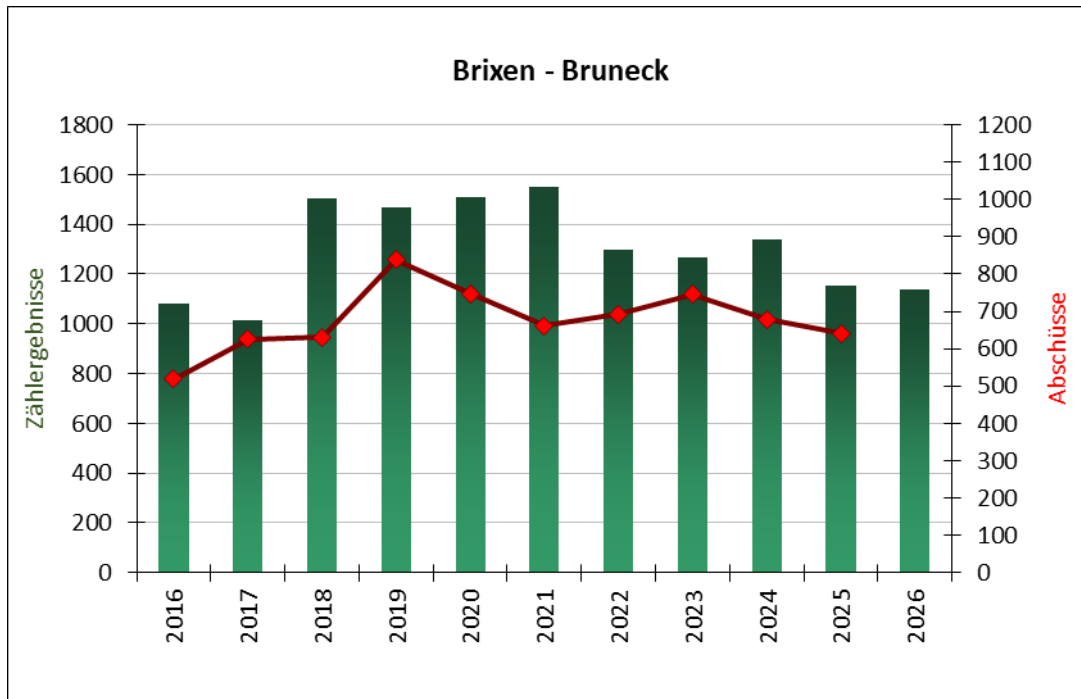
Die Zählung im Jagdbezirk Brixen im Detail:

JAGDBEZIRK BRIXEN	2016	2017	2018	2019	2020	2021	2022	2023	2024	2025	2026
Barbian	0	3	8	0		5	6	1	2	0	4
Brixen											12
Feldthurns							0	0	5	4	0
St. Andrä/Afers	17	2	17	37		29	21	18	38	11	28
Rodeneck	96	94	101	75		126	91	64	76	59	28
Vintl	32	46	67	44		56	58	26	45	36	35
Vintl orogr. Re	32	46	62	37		51	54	26	45	36	35
Vintl orogr. Li	0	0	5	7		5	4	0	0	0	0
Villnöss	81	65	83	115		74	110	104	106	97	85
Klausen	0	0	22	12		18	9	10	19	16	4
Klausen Gufidaun			3	12		2	4	4	7	5	0
Klausen Latzfons			19	0		16	5	6	12	11	4
Lajen	79	62	51	76		52	52	53	78	81	92
Lüsen	94	161	239	208		172	104	123	90	92	92
Pfeffersberg							4	5	16	1	21
Pfunders			18	0		0	0	0	7	21	2
Mühlbach	11	11	14	15		15	22	21	35	50	56
Villanders	10	10	6	44		16	60	51	54	77	75
Vahm	44	67	81	89		53	69	55	53	59	56
St. Ulrich									0	0	0
Wolkenstein										0	0
St. Christina									0	0	0
Waidbruck										7	4
Gesamt	464	521	707	715	0	616	606	531	624	611	594

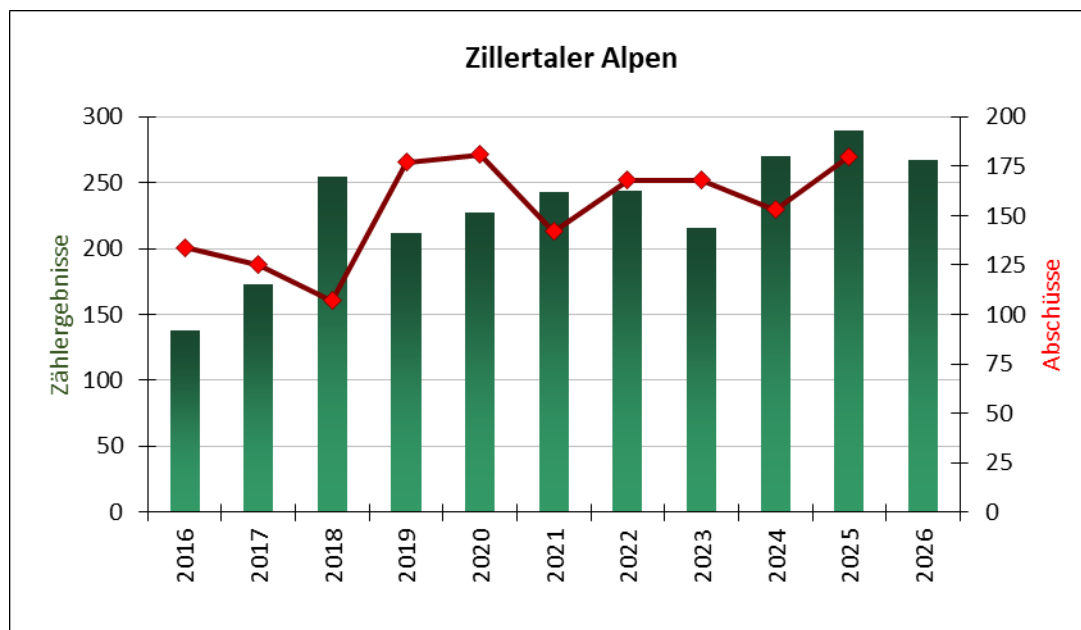
Zählbedingungen: Wetter: gut, teilweise Wind, relativ mild, Vegetation: in tiefen Lagen gute Vegetationsdecke; Düngerausbringung: viele Flächen bereits gedüngt

Rotwildzählung 2026 – Jagdbezirk Bruneck

In der **Populationseinheit Brixen-Bruneck** wurden bei der 2. Zählung (24.03.2026)) **1.136 Stück** gezählt, davon 51% Kahlwild, 42% Hirsche, 7% unbestimmt.



In der **Populationseinheit Zillertaler Alpen** wurden bei der 1. Zählung (17.03.2026)) **267 Stück** gezählt (Anteil in %: 46% Kahlwild, 40% Hirsche, 14% unbestimmt):



Die Zählung im Jagdbezirk Bruneck im Detail:

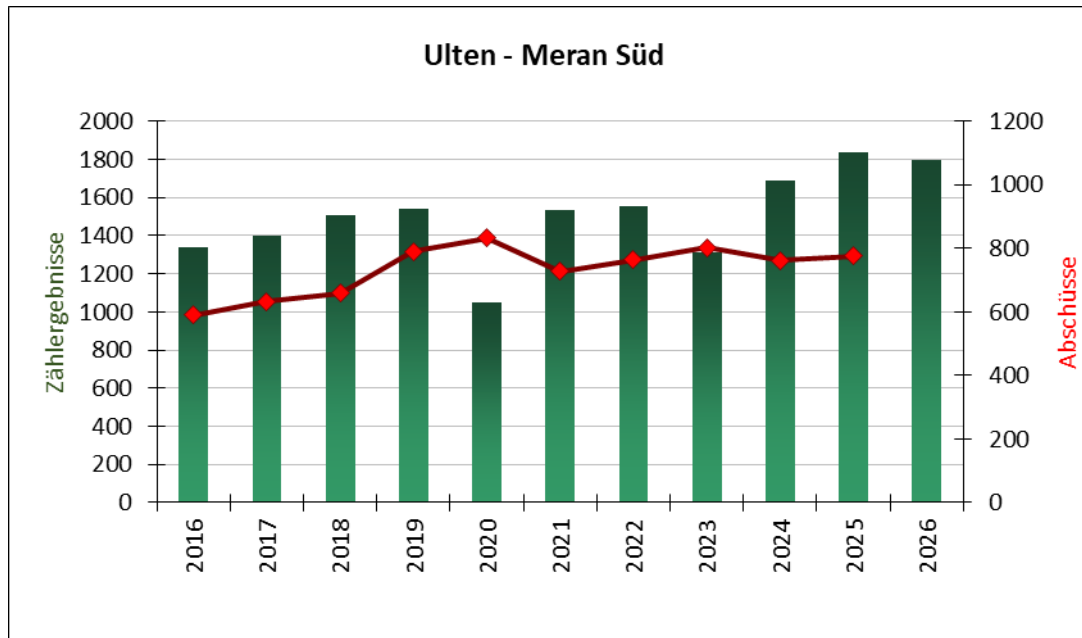
JAGDBEZIRK BRUNECK	2016	2017	2018	2019	2020	2021	2022	2023	2024	2025	2026
Prettau	0	0	0	0		10	9	2	9	5	0
St. Peter	25	17	21	19		9	16	15	32	23	13
St. Jakob	20	20	45	47		47	46	32	27	40	39
St. Johann	1	0	9	2		28	13	19	27	15	11
Gais	11	12	15	11		7	11	20	6	9	14
<i>Bruneck orogr. Re</i>				0		0	0	2	0	0	2
Percha	22	26	25	18		29	20	33	37	17	25
Kematen	0	1	0	0		0	1	0	1	6	7
Luttach	0	0	5	4		14	3	5	2	7	7
Lappach							0	0	0	0	0
Sand in Taufers	0	0	1	5		7	0	0	2	11	7
Mühlwald	0	0	1	20		6	2	10	7	4	6
Ahomach	6	13	13	6		13	12	18	15	13	20
<i>Kiens orogr. Re</i>	2	7	18	12		0	12	2	6	15	7
Pfalzen	6	9	6	6		4	12	4	9	16	8
Rein in Taufers	0	0	0	0		0	0	0	0	0	4
<i>St. Lorenzen orogr. Re</i>			0	0		0	0	0	0	0	0
Terenten	0	4	2	10		3	11	7	3	2	4
Summe Nord	93	109	161	160	0	177	168	169	183	183	174
<i>Kiens orogr. Li</i>	49	32	43	41		29	14	32	28	11	7
St. Lorenzen	53	33									
<i>St. Lorenzen orogr. Li</i>			80	85		80	68	0	38	39	59
Montal	86	67	101	110		136	117	112	71	99	89
Enneberg	93	73	173	145		131	61	68	78	35	35
St. Martin in Thurn	98	113	102	113		125	103	129	96	102	84
Welschellen	35	28	90	69		97	54	100	84	40	36
Kampill	30	39	88	62		84	70	97	77	64	54
Wengen	125	122	135	113		148	172	131	161	180	188
Bruneck	0	0	1	8	0	2	11	2	11	4	4
<i>Bruneck orogr. Li</i>			1	8		2	11	0	11	4	2
Abtei	112	90	104	143		93	83	118	154	130	101
Corvara			1	0		14	8	3	17	5	5
Summe Süd	681	597	918	889	0	939	761	790	815	709	660
Gesamt	774	706	1079	1049	0	1116	929	959	998	892	834

Zählbedingungen: günstige Bedingungen, teils windig

Rotwildzählung 2026 – Jagdbezirk Meran

In der **Populationseinheit Ulten-Meran Süd** (mit Nörderberg von Partschins und Naturns, mit Nationalparkteil Ulten) wurden **1.795 Stück** gezählt.

Anteile in % **mit Nationalpark**: 65% Kahlwild, 18% Hirsche, 17% unbestimmt



Deutschnonsberg

2008:	292
2011:	128
2012:	207
2013:	289
2014:	311
2015:	290
2016:	348
2017:	356
2018:	407
2019:	510
2021:	452
2022:	480
2023:	283
2024:	646
2025:	630
2026:	762

Ultental (ohne NP):

2008:	650
2011:	442
2012:	543
2013:	666
2014:	573
2015:	568
2016:	764
2017:	729
2018:	821
2019:	839
2021:	677
2022:	762
2023:	755
2024:	736
2025:	810
2026:	792

In der Einheit Passeier wurden 78 Stück Rotwild gezählt, davon 49 in Moos in Passeier.

Die Zählung im Jagdbezirk Meran im Detail:

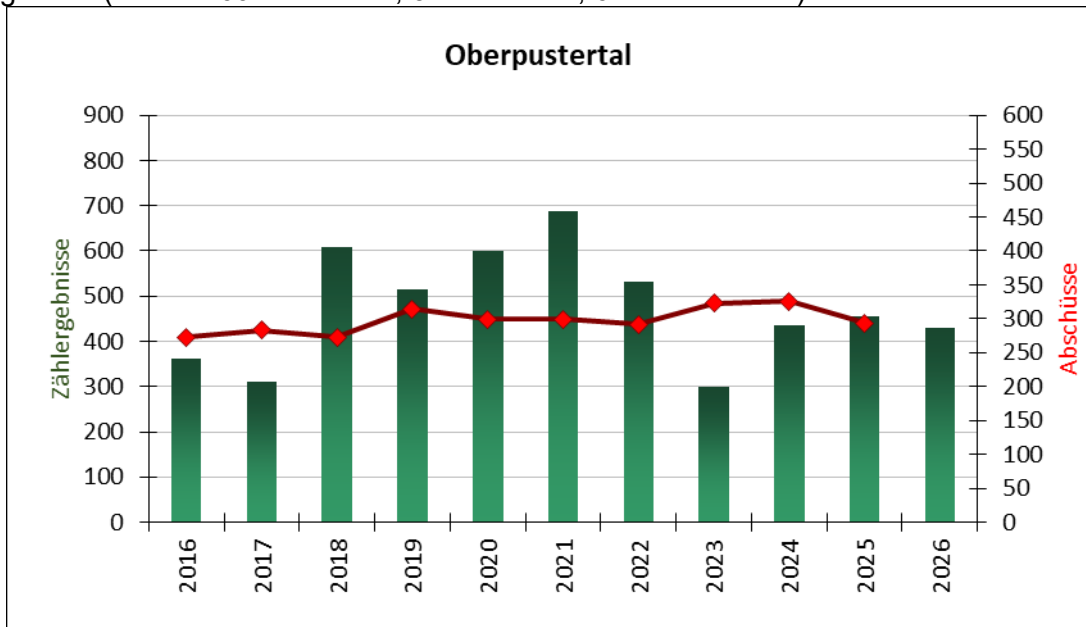
JAGDBEZIRK MERAN	2016	2017	2018	2019	2020	2021	2022	2023	2024	2025	2026
Proveis	37	33	16	28		33	41	38	53	39	124
Laurein	167	121	196	236		194	262	133	307	230	235
Ulten	377	338	455	412	385	328	389	366	310	411	404
St. Pankraz	270	229	330	320	437	349	373	389	426	399	388
U. L. Frau i. Walde	90	113	175	145		141	116	93	143	250	197
St. Felix	54	89	20	101		84	61	19	143	111	206
Tisens	15	14	29	38		29	35	31	47	37	34
Partschins	0	5	11	1	0	5	48	6	8	2	5
Partschins Nörderberg	0	5	0	1		2	10	0	5	2	0
Partschins Sonnenberg	0	0	11	0		3	38	6	3	0	5
Plaus	0	3	6	7		10	0	3	1	10	1
Naturns	136	141	164	65	0	265	153	183	154	110	97
Naturns Nörderberg	69	87	81	48		121	59	59	40	61	31
Naturns Sonnenberg	67	54	83	17		144	94	124	114	49	66
Algund	6	0	3	5	0	4	8	5	5	2	0
Algund Nörderberg			0	0		3	6	5	2	2	0
Algund Sonnenberg			3	5		1	2	0	3	0	0
Völlan	0	0	0	4		4	9	9	5	10	0
Lana	9	6	17	15		4	38	39	23	47	53
Schenna	8	11	12	7		11	16	8	9	7	1
Vöran	1	0	0	4		nicht gezählt	0	1	0	0	0
St. Martin	0	1	0	0		2	5	0	15	8	2
Moos	17	20	24	18		28	17	27	27	59	49
St. Leonhard	0	3	0	5		0	0	0	1	0	0
Tirol	5	0	3	6		13	10	8	0	16	11
Riffian	4	13	14	5		3	9	13	18	18	15
Hafing	2	0	2	0		nicht gezählt	nicht gezählt	2	0	0	0
Tscherms			0	4		nicht gezählt	0	0	12	9	0
Marling			0	0		nicht gezählt	0		0	5	0
Gesamt	1198	1140	1477	1426	822	1507	1590	1373	1707	1780	1822

Der Nationalpark, Stationsgebiet Ulten, hat 67 Stück Rotwild gezählt.

Zählbedingungen: Die Zählbedingungen waren recht gut, Vegetationsunterschiede gibt es immer, die Dünung hält sich noch in Grenzen, in einigen Revieren oder Revierteilen windig.

Rotwildzählung 2026 – Jagdbezirk Oberpustertal

In der **Populationseinheit Oberpustertal** wurden bei der 2. Zählung (31.03.2026) **429 Stück** gezählt (Anteile: 60% Kahlwild, 34% Hirsche, 6% unbestimmt):



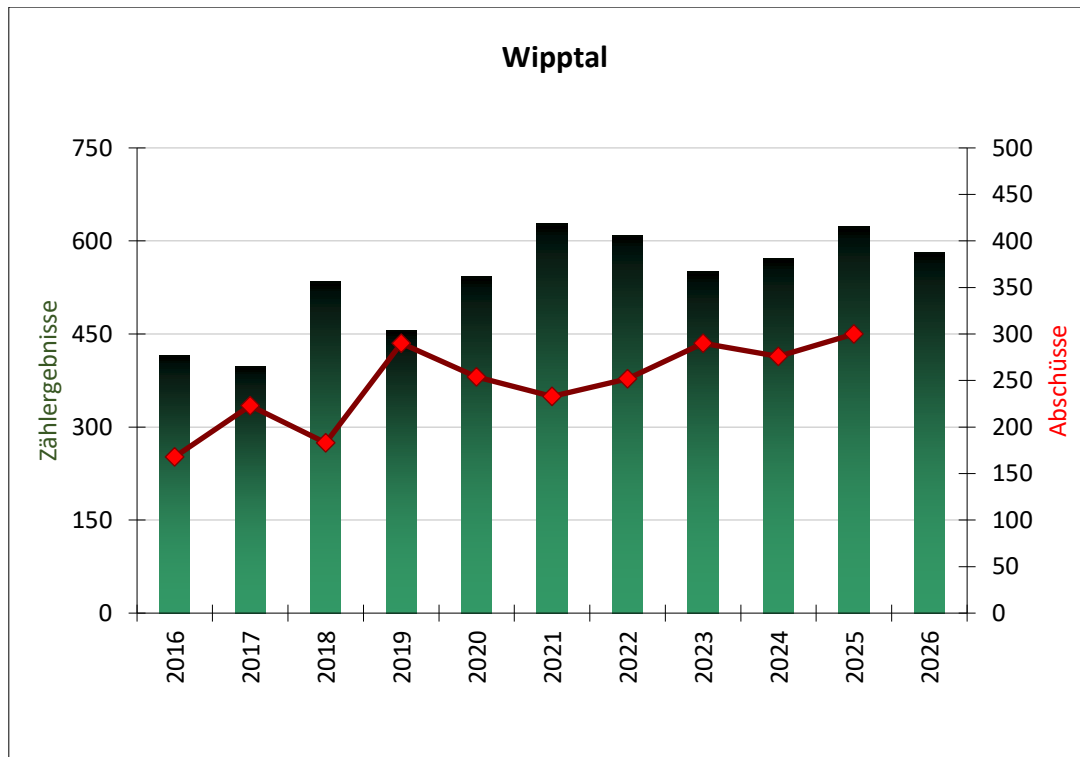
Die Zählung im **Jagdbezirk Oberpustertal** im Detail:

JAGDBEZIRK OBERPUSTERTAL	2016	2017	2018	2019	2020	2021	2022	2023	2024	2025	2026
Antholz	48	72	109	105		143	116	74	123	125	74
Rasen	42	12	91	54		119	114	27	132	58	60
Olang	70	98	170	181		178	141	84	43	58	86
Taisten	73	9	63	41		55	31	3	23	31	40
Pichl	46	6	31	12		24	25	9	16	16	7
Prags	55	60	81	70		79	82	57	66	91	70
Niederdorf	6	0	2	12		11	6	2	4	7	11
Toblach	18	25	11	16		37	0	0	8	15	27
Vierschach / Winnebach	0	7	11	5		8	3	9	1	5	3
Sexten	0	0	0	0		1	0	1	0	0	4
St. Martin in Gsies	1	4	0	0		2	0	7	3	11	10
St. Magdalena	3	13	27	18		20	15	10	14	19	20
Innichen	0	0	6	0		8	0	6	0	4	8
Wahlen	0	2	0	0		3	0	0	0	0	4
Welsberg	0	3	5	0		0	0	9	3	15	5
Gesamt	362	311	607	514	0	688	533	298	436	455	429

Zählbedingungen: Wetter gut, kalt, Vegetation im Anfangsstadium, z.T. noch Schnee

Rotwildzählung 2026 – Jagdbezirk Sterzing

In der **Populationseinheit Sterzing** wurden **582** Stück gezählt (Anteile 63% Kahlwild, 34% Hirsche und 3% unbestimmt):



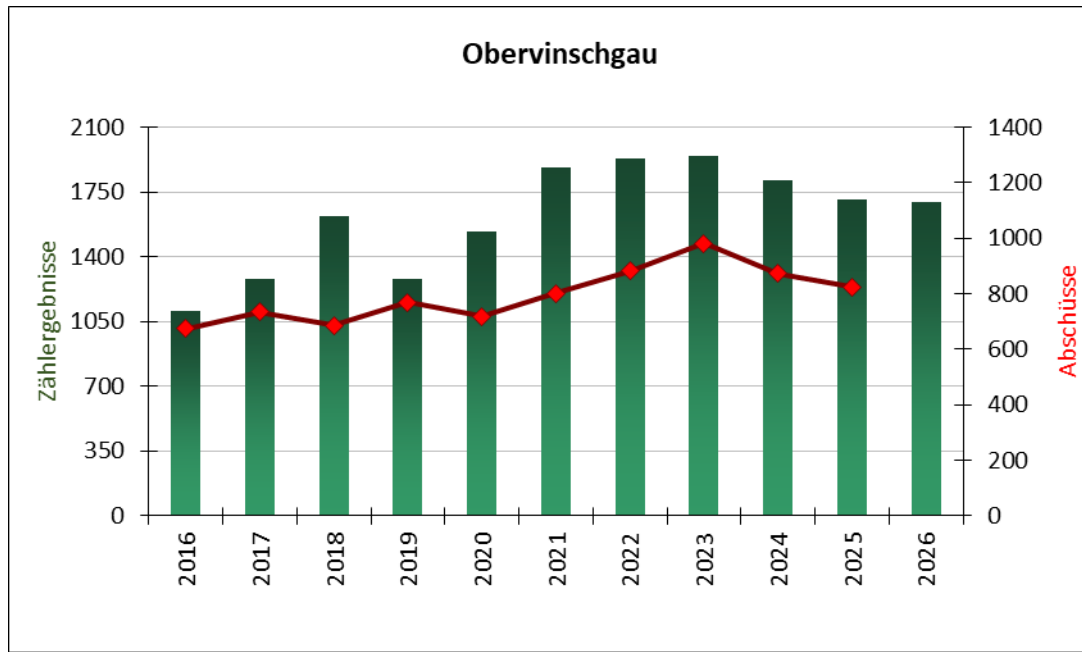
Die Zählung im **Jagdbezirk Sterzing** im Detail:

JAGDBEZIRK STERZING	2016	2017	2018	2019	2020	2021	2022	2023	2024	2025	2026
Brenner	200	182	170	214		194	172	145	179	198	154
Sterzing	60	37	53	49		93	103	85	106	79	90
Ratschings	61	69	61	33		70	58	79	80	76	55
Jaufental	51	42	85	55		69	73	71	59	63	59
Elzenbaum	0	0	29	5		18	5	0	10	1	5
Stilfes	16	25	57	42		49	58	42	61	73	93
Trens	0	8	7	8		22	24	1	3	5	11
Mauls	8	3	0	4		18	31	16	17	12	10
Mittewald	3	11	15	12		13	6	7	1	12	3
Wiesen	5	0	16	26		59	23	22	8	26	38
Pfitsch	11	21	25	8		20	36	53	37	66	42
Ej Burgfrieden		0	0	0		0	0	0	8	0	6
Mareit			16			0	20	16	0	6	7
Telfes						2	0	0	0	0	0
Ridnaun						1	0	13	3	6	9
Gesamt	415	398	534	456	0	628	609	550	572	623	582

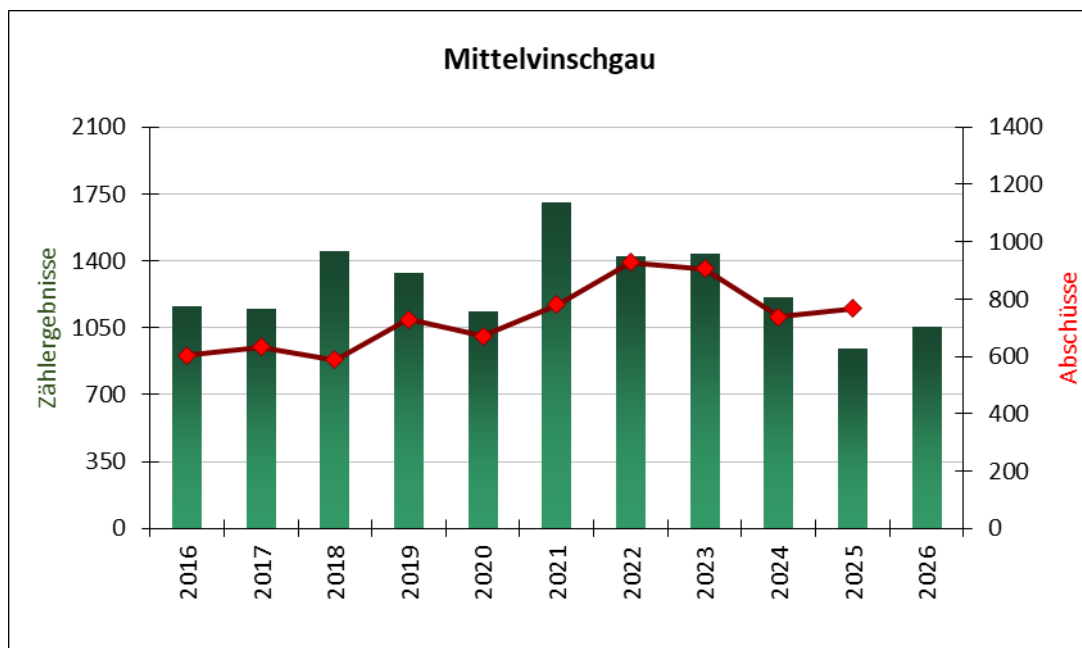
Zählbedingungen: Zählbedingungen OK; anfangs gut, später etwas Regen und Wind.

Rotwildzählung 2026 – Jagdbezirk Vinschgau

In den **Populationseinheiten Ober- und Mittelvinschgau zusammen** (mit Sonnenberg von Partschins und Naturns, ohne Nationalpark) wurden **2.745** Stück gezählt (Der Anteil in % von Kahlwild, Hirschen und unbestimmten Individuen kann aufgrund der extremen Rudelgrößen nicht mehr verlässlich erhoben werden):



Obervinschgau 1.693 Stück



Mittelvinschgau 1.052 Stück

Die Zählung im Jagdbezirk Vinschgau im Detail:

JAGDBEZIRK VINSCHGAU	2016	2017	2018	2019	2020	2021	2022	2023	2024	2025	2026
Graun	321	349	389	302	382	419	435	494	387	263	291
Mals	325	345	430	438	440	550	616	514	476	465	413
Matsch	130	240	256	235	294	251	198	255	198	289	262
Taufers im M.	320	336	494	278	396	615	592	638	720	663	678
Schluderns	13	9	47	29	27	28	48	40	33	26	18
Prad	0	0	1	0	0	16	39	5	0	0	31
Laas	351	308	312	432	225	593	440	382	212	148	280
Schlanders	347	366	398	422	405	497	437	364	368	468	308
Latsch	88	127	259	206	180	200	193	127	185	74	151
Latsch Nörderberg	0	4	8	1	4	2	0	2	5	3	5
Latsch Sonnenberg	88	123	251	205	176	198	193	125	180	71	146
Kastelbell	247	313	356	218	317	238	163	89	214	144	149
Kastelbell Nörderberg	128	195	139	72	152	158	85	39	87	117	50
Kastelbell Sonnenberg	119	118	217	146	165	80	78	50	127	27	99
Schnals	192	178	177	112	164	192	141	388	202	180	148
Gesamt	2334	2571	3119	2672	2830	3599	3302	3296	2995	2720	2729

Die Zählung in den Populationseinheiten Vinschgau und Nationalpark Vinschgau im Detail:

VINSCHGAU	2016	2017	2018	2019	2020	2021	2022	2023	2024	2025	2026
Graun	321	349	389	302	382	419	435	494	387	263	291
Mals	325	345	430	438	440	550	616	514	476	465	413
Matsch	130	240	256	235	294	251	198	255	198	289	262
Taufers im M.	320	336	494	278	396	615	592	638	720	663	678
Prad	0	0	1	0	0	16	39	5	0	0	31
Schluderns	13	9	47	29	27	28	48	40	33	26	18
Laas	351	308	312	432	225	593	440	382	212	148	280
Schlanders	347	366	398	422	405	497	437	364	368	468	308
Latsch Sonnenberg	88	123	251	205	176	198	193	125	180	71	146
Kastelbell Sonnenberg	119	118	217	146	165	80	78	50	127	27	99
Algund Sonnenberg	0	0	3	5	0	1	2	0	3	0	0
Schnals	192	178	177	112	164	192	141	388	202	180	148
Naturms Sonnenberg	67	54	83	17	0	144	94	124	114	49	66
Partschins Sonnenberg	0	0	11	0	0	3	38	6	3	0	5
GESAMT	2273	2426	3069	2621	2674	3587	3351	3385	3023	2649	2745
Obervinschgau	1109	1279	1617	1282	1539	1879	1928	1946	1814	1706	1693
Mittelvinschgau	1164	1147	1452	1339	1135	1708	1423	1439	1209	943	1052
NATIONALPARK	2016	2017	2018	2019	2020	2021	2022	2023	2024	2025	2026
Stilfs	302	339	486	363	0	566	693	436	531	868	622
Laas	125	112	141	65	0	99	97	96	61	208	117
Martell	288	321	195	225	0	206	348	267	244	286	313
GESAMT SNP Vinschgau	715	772	822	653	0	871	1138	799	836	1362	1052

Der Nationalpark hat insgesamt 1.052 Stück Rotwild gezählt (43% Kahlwild, 13% Hirsche, 44% unbestimmt).

Zählbedingungen: Keine Informationen zu den Zählbedingungen vorhanden.