



Kerry
Mappa turistica
GRATUITO



Kerry

"Appartenendo a Kerry, appartieni agli elementi. Appartieni alle sfere che ruotano nel cielo". Così proclamò il celebre drammaturgo e orgoglioso cittadino di Kerry John B Keane, una visione molto condivisa dal resto della Contea. Quelli che non sono di Kerry potrebbero alzare gli occhi al cielo, ma anche loro sanno che Keane non esagerava poi molto. A Kerry puoi trovare l'essenza del famoso paesaggio irlandese, un punto culmine della Wild Atlantic Way di cui sono fatte le fantasie irlandesi dei visitatori.

A nord, non lontano dalla città di **Tralee**, c'è la magnifica costa che circonda **Ballybunion**, costituita da epiche distese di sabbia e scogliere ardenti come le spiagge di Banna e Ballyheigue, e **Bromore Cliffs**, il paradiso della fauna selvatica.

Le drammatiche penisole di Kerry sono impareggiabili quando si tratta di bellezza naturale e selvaggia. La penisola **Dingle** si estende nel nord Atlantico verso il punto più occidentale della terraferma. Sulla sua punta si trova **Slea Head**, dove molte strutture ben conservate dell'antico passato irlandese si stagliano contro un paesaggio costiero mozzafiato.

Al centro di tutto c'è **Dingle**, o **An Daingean**, le sue strade collinari fiancheggiate da negozi e pub colorati che a volte fungono anche da drogheria o da merceria. Questo è uno degli angoli più creativi d'Irlanda, con una ricca scena musicale di fama internazionale.

La montagna **penisola di Iveragh** è dominata dal possente **Macgillycuddy's Reeks**, sommontata da epiche distese di sabbia e scogliere ardenti come le spiagge di Banna e Ballyheigue, e **Bromore Cliffs**, il paradiso della fauna selvatica.

Anche le stelle sono speciali qui, dato che gran parte dell'Anello fa parte di una **Dark-Sky Reserve** di 700 km quadrati. Sul terreno però, luccicanti laghetti e campi verde smeraldo lasciano il passo a scogliere e falesie di sabbia dorata, mentre al largo una collana di isole attira i visitatori con il suo fascino remoto.

Le più famose sono le **Skelligs**, di cui la più grande, **Skellig Michael**, era un avamposto paleocristiano trasformato nel 2017 nel luogo di esilio ideale per un maestro Jedi in The Last Jedi. A nord, appena oltre la punta della **penisola di Dingle**, i **Blasket** portano tracce degli abitanti che vissero qui fino al 1953, quando vennero considerate troppo remote per viverci a tempo pieno.

Non tutti possono essere così fortunati da appartenere alle sfere che ruotano nel cielo, ma vogliamo tutti scoprire come potrebbe essere.



Attività e Avventura


Viaggi in barca

- Bádóirí an Bhascaoid Teo-Blasket Island Ferries**
www.blasketisland.com
Traghetto da Dún Chaoin all'isola Great Blasket, nella County Kerry.
- The Gap of Dunloe Adventure**
www.killarneydaytour.com
Tour dei Killarney Lakes e del Gap of Dunloe, Killarney, County Kerry.
- Great Blasket Island Experience**
www.greatblasketisland.net
Gite in barca a Dingle Bay e fermate a Great Blasket Island, County Kerry.
- Killarney Lake Tours**
www.killarneylaketours.ie
Tour del lago in Waterbus, Killarney, County Kerry.

- traghetto veloce per Blasket. Dingle, County Kerry.
- Gap of Dunloe Tours**
www.gapofdunloetours.com
Tour dei Killarney Lakes e del Gap of Dunloe, Killarney, County Kerry.
- Great Blasket Island Experience**
www.greatblasketisland.net
Gite in barca a Dingle Bay e fermate a Great Blasket Island, County Kerry.
- Killarney Lake Tours**
www.killarneylaketours.ie
Tour del lago in Waterbus, Killarney, County Kerry.

Attrazioni per Visitatori

- 01 Tarbert Bridewell Visitor Centre**
www.tarbertbridewell.com
Costruito nel 1831, Tarbert Bridewell servì da tribunale e prigione per oltre 100 anni. La storia prende vita mentre i visitatori sperimentano crimini e punizioni nell'Irlanda del 1800.
- 02 Seanchai – Kerry Writers' Museum**
www.kerrywritersmuseum.com
Scoprite le storie e le canzoni degli acclamati scrittori di Kerry, tra cui John B. Keane e Bryan MacMahon in un'esperienza audio-visiva unica. Le parole degli scrittori sono animate da personaggi in costume.
- 03 Lartigue Monorail and Museum**
www.lartiguemonorail.com
Fate un viaggio di dimostrazione su questo treno davvero unico, una ricostruzione della ferrovia più strana del mondo. Si possono vedere i modelli e le esposizioni del Museo e guardarsi i film storici della ferrovia originale.
- 04 Listowel Castle**
www.heritageireland.ie
Fu costruito dalla famiglia Fitzmaurice nel 1400. Nel novembre del 1600, il castello fu abitato da ribelli irlandesi durante un assedio lungo un mese prima di arrendersi all'esercito inglese attaccante.
- 05 North Kerry Museum**
www.northkerrymuseum.com
ospita mostre dal primo Mesolitico, Neolitico, era del Bronzo fino alle guerre agrarie per la terra, all'agricoltura arcaica e alle vecchie industrie. Si possono osservare esposizioni di fossili geologici del periodo Carbonifero.
- 06 Ardfert Cathedral**
www.heritageireland.ie
Datata dal 12° al 17° secolo e ha una bella porta ovest in stile romanico, una



- Lily of Killarney Lakes Tour**
www.lilyofkillarneytour.com
Crociera sui laghi Watercoach, Killarney, County Kerry.
- Star Outdoors**
www.staroutdoors.ie
Crociera. Kenmare, County Kerry.
- Valentia Harbour Tours**
www.vht.ie
Tour in barca anfibia. Cahersiveen, County Kerry.
- Muckross Lake Boat Tours**
www.killarneyghosttour.com
Tour del Lago di Muckross a Dinis Cottage e Meeting of the Waters. Killarney, County Kerry. Trovaci su Facebook.
- Sea Cruise around Skellig Islands**
www.skelligexperience.com
Skellig Experience, Valentia Island, County Kerry.
- Seafar**
www.seafarieland.com
Tour del lago in Waterbus, Killarney, County Kerry.



- 12 Gallarus Oratory**
www.heritageireland.ie
Il migliore esempio di antico oratorio cristiano nella penisola di Dingle. L'oratorio è completamente in pietra e ricorda vagamente una barca rovesciata.
- 13 Músaem Chorca Dhuibhne - West Kerry Regional Museum**
www.westkerrymuseum.com
La geologia, l'archeologia e la storia dell'area sono esposte in irlandese, inglese, tedesco, francese, spagnolo, polacco e norvegese.
- 14 Ionad an Bhascaoid Mhóir - The Blasket Centre**
www.heritageireland.ie
Il Centro celebra la storia degli isolani di Blasket, le straordinarie conquiste letterarie degli scrittori dell'isola e la loro lingua, cultura e tradizione nativa.
- 15 Beehive Huts**
Queste capanne a forma di alveare lungo la Slea Head Drive potrebbero risalire al XII secolo quando i Normanni in arrivo spingono gli irlandesi dai terreni fertili alla periferia della penisola.
- 16 Dingle Oceanworld Aquarium**
www.dingle-oceanworld.ie
Con oltre 1.000 specie di vita marina, il nostro mondo sottomarino è il per essere esplorato. Adorabili lontre, rettili e la più grande collezione di squali d'Irlanda. Sessioni di incontro del rettile e sedute di alimentazione.
- 17 An Disearth**
www.disearth.ie
Potete ammirare una serie di vetrate, murales, affreschi e stanze Nano Nagle di Eleanor Yates. Si può visitare il giardino degli alberi genealogici e il giardino della preghiera.
- 18 Killarney House and Gardens**
www.killarney.ie
Originariamente costruita nel 1726. La casa attuale era il blocco fondante della prima villa. L'ingresso formale è attraverso le "porte d'oro" nel centro della città. Splendidamente restaurata, la casa e i giardini offrono un'oasi di bellezza e tranquillità nel cuore di Killarney.
- 19 Muckross House**
www.muckross-house.ie
Una magnifica dimora vittoriana situata nel maestoso scenario del Parco Nazionale di Killarney.
- 20 Muckross Traditional Farms**
www.muckross-house.ie
Passaggiate nel ricordo dei tempi prima dell'avvento dell'elettricità. Tre distinte fattorie con animali e macchinari.
- 21 Ross Castle**
www.heritageireland.ie
Un castello restaurato del XV secolo, che oggi ospita una bella collezione di mobili in quercia del XVI e XVII secolo. È circondato da un muro fortificato, una cortina muraria e due torri circolari.
- 22 The Kerry Bog Village**
www.kerrybogvillage.ie
Si può vedere uno spaccato della vita rurale di secoli XVIII e XIX. Ammirate i doni della palude di Kerry, i wolfhound irlandesi e le capre selvatiche in questo centro vincitore del premio Agri Tourism sul Ring of Kerry.
- 23 The Old Barracks**
www.theoldbarrackscahersiveen.com
Presenta reperti sulla storia locale, archeologia, flora e fauna, la Fenian Rising, Monsignor Hugh O'Flaherty e sull'eroe locale Daniel O'Connell.



- Corcoran's Tours**
www.corcorantours.com
Tour di Ring of Kerry, Dingle e Slea Head, Gap of Dunloe, tour locale di Killarney, Killarney, County Kerry.
- Deros Tours**
www.derostours.com
Visite a Ring of Kerry, Dingle e Slea Head, Gap of Dunloe, punti salienti di Killarney, Killarney, County Kerry.
- Dingle Charter Tours**
Dingle, County Kerry. Trovaci su Facebook.
- Dingle Slea Head Tours**
www.dingleseaheadtours.com
Tour di Dingle e tour di un giorno. Dingle, County Kerry.
- Iveragh Historical Tours**
www.iveraghhistoricaltours.com
Tour del Star War Skellig Ring e tour giornaliero. County Kerry.
- Kenmare Coach and Cab**
www.kenmarecoachandcab.com
Tour di Ring of Kerry, Ring of Beara, Glengarriff, Kenmare, County Kerry.
- Killarney Executive Tour Company**
www.killarneytour.com
Visita Ring of Kerry, Killarney, County Kerry.
- Killarney Ghost Bus Tour**
www.killarneyghosttour.com
Killarney, County Kerry.
- Killarney Redbus**
www.killarneytour.com
Tour hop-on hop-off in bus di Killarney e del National Park. County Kerry.
- Killarney Shuttle Bus**
www.killarneysuttlebus.com
Tour in bus navetta hop-on hop-off, Killarney e National Park, Gap of Dunloe, County Kerry.


- Mossie's Tours**
www.mossiescanion.com
Tour della penisola di Dingle. Dingle, County Kerry.
- O'Connor Wildkerry Day Tours**
www.wildkerry-daytours.ie
Visite a Ring of Kerry, Dingle Peninsula, Gap of Dunloe, Killarney, County Kerry.
- Paddywagon Tours**
www.paddywagontours.com
Tour di un giorno da Killarney, nella County Kerry.
- Sciurd Archaeological Tours**
www.ancientdingle.com
Dingle, County Kerry.
- Aqua Dome**
www.aquadome.ie
Waterworld al coperto. Tralee, County Kerry.
- Ballybunion Seaweed Baths**
Ballybunion, County Kerry. Trovaci su Facebook.
- Ballybunion Surf School**
www.ballybunionsurf.com
Ballybunion, County Kerry.
- Beara Outdoor Adventures**
www.beara-outdoors.com
Attività all'aperto. Bonane, Kenmare, County Kerry.
- Blueberry Hill Farm**
www.blueberryhillfarm.ie
Attività per famiglie, attività agricola. Sneem, County Kerry.
- Cappanalea Outdoor Centre**
www.cappanalea.ie
Attività avventurose. Killorglin, County Kerry.



- Derrynane Sea Sports**
www.derrynaneseasports.com
Centro per sport acquatici, Derrynane, County Kerry.
- Dingle Electric Bike Experience**
www.dinglebikes.com
Noleggio bici e gite in bicicletta. Dingle, County Kerry.
- Dingle Surf**
www.dinglesurf.com
Lezioni di surf e Tour in stand-up paddle. Dingle, County Kerry.
- Eclipse Ireland**
www.eclipseireland.com
Centro di attività e avventura. Kenmare, County Kerry.
- Hidden Ireland Tours**
www.hiddenirelandtours.com
Alpinismo, escursionismo, arrampicata. Killarney, County Kerry.
- Irish Adventures**
www.irishadventures.net
Attività avventurose. Dingle, County Kerry.
- Jamie Knox Watersports**
www.jamieknox.com
Vari sport acquatici per adulti e bambini. Castlegregory, County Kerry.
- Kenmare Bay Diving**
www.kenmarebaydiving.com
Kenmare, County Kerry.
- Kerry Climbing**
www.kerryclimbing.ie
Alpinismo e arrampicate nella regione del Kerry e nel sud ovest dell'Irlanda, nella County Kerry.



- Killarney H2O Sports**
www.killarneyh2osports.com
Sport acquatici. Killarney, County Kerry.
- Kingdom Waves Surf School**
www.kingdomwaves.com
Inch and Banna Beach, County Kerry.
- Kite Surf Ireland**
www.kitesurfireland.ie
Brandon Bay, nella County Kerry.
- Kennedy's Pet Farm**
www.kennedyspetfarm.com
Attività per famiglie, attività agricola. Killarney, County Kerry.
- Kerry Dark Sky Tourism Ltd.**
www.kerrydarkskytourism.com
Osservazione delle stelle guidata e tour del cielo. Ballinskelligs, County Kerry.
- Killarney Horse and Carriage Tours**
www.killarneyhorseandcarriagetours.com
Tour in carrozza. Killarney, County Kerry.
- Killarney Jaunting Cars - Tangney Tours**
www.killarneyjauntingcars.ie
Tour in carrozza. Killarney, County Kerry.
- Kingdom Greyhound Stadium**
www.igb.ie
Corse di levrieri. Tralee, County Kerry.
- Kissane Sheep Farm**
www.kissanesh sheepfarm.com
Allevamento ovino tradizionale a Moll's Gap, Kenmare, County Kerry.



- Lemon Rock Bikes Tours**
www.lemonrockbiketours.com
Tour in moto. Killarney, County Kerry.
- Large Chocolatier**
www.lorge.ie
Laboratori sulla cioccolata. Bonane, County Kerry.
- Mór Active Tours**
www.moractivevents.com
Kayak e tour avventurosi. Killarney, County Kerry.
- Ocean Crew**
www.oceancrew.ie
Avventure in stand-up paddle. County Kerry.
- Outdoors Ireland**
www.outdoorsireland.com
Avventure all'aria aperta Killarney, County Kerry.
- Off Shore Surf School**
www.offshoresurfschool.ie
Inch and Banna Beach, County Kerry.



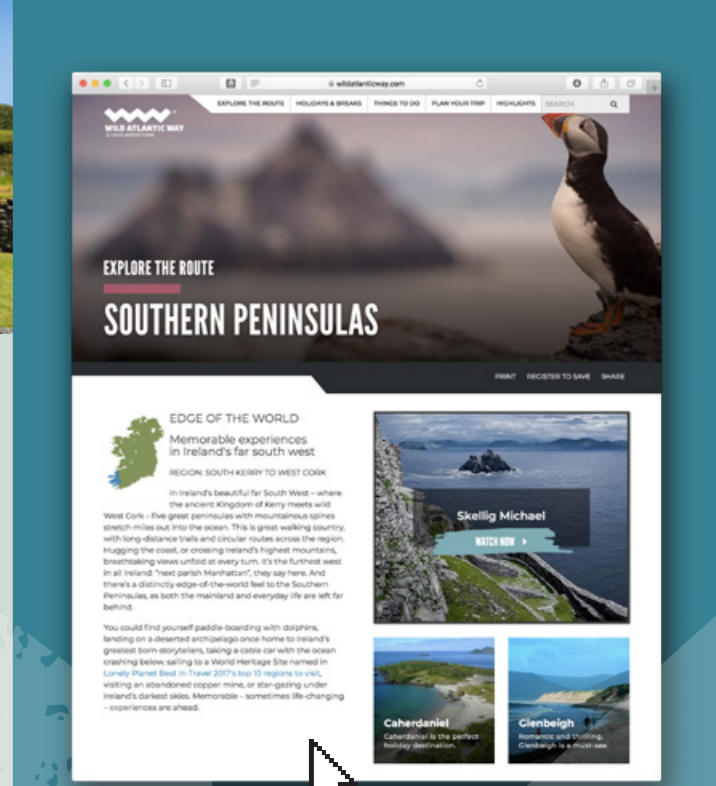
La costa di Skellig

La costa di Skellig che va da Kells a Castlecove è famosa per i viaggi che portano i viaggiatori da e verso "i confini del mondo". Situata all'estremità occidentale della penisola di Iveragh, la regione vanta il Skellig Michael dichiarato Patrimonio dell'Umanità e l'unico Gold Tier Dark Sky Reserve nell'emisfero nord. L'intera costa di Skellig è stimolante ed energizzante con ricchi paesaggi culturali e naturali, la storia monastica e medievale e l'Iveragh Gaeltacht (Úibh Rathach).

C'è anche un ampio arco di storia, dalle tracce di Tetrapodi sulle rive di Valentia Island - le prime impronte fossili del mondo, al vicino sito del primo Transatlantic Cable, e dal luogo di nascita di Daniel O'Connell a Cahersiveen e casa sua a Derrynane House, ai ricordi di Charlie Chaplin, che amava le vacanze a Waterville.

Kells Bay Gardens contiene una grande collezione di felci arboree e piante subtropicali ed è sede di The SkyWalk, il ponte di corda più lungo d'Irlanda. A St. Finan's Bay vi aspetta un piacere invece molto terreno con una tazzina di cioccolata calda allo Skellig Chocolate, la fabbrica di cioccolata più ad occidente d'Europa.

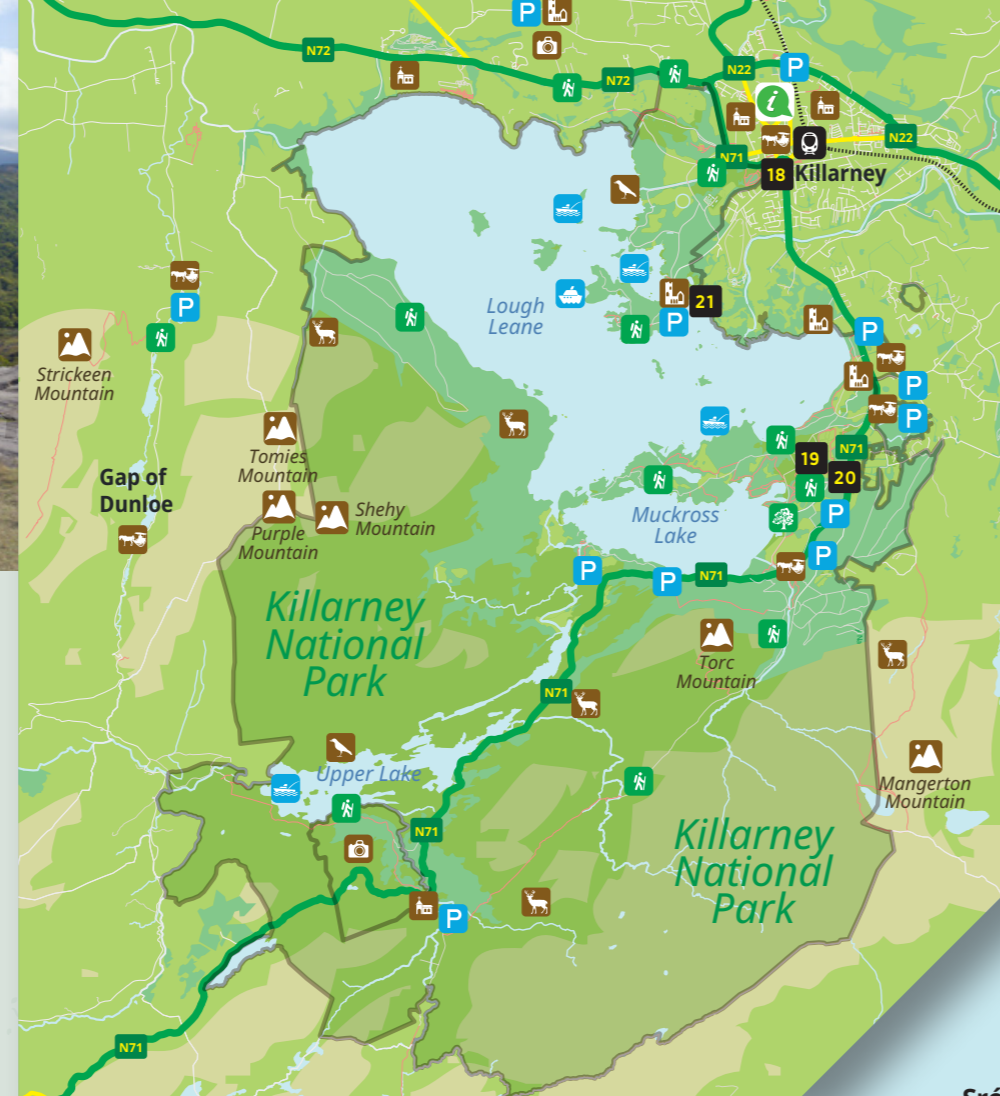
Qui si possono conoscere lungo tutto il percorso veri produttori di cibo locale e artigiani. "Vieni per la bellezza, lascia questi luoghi con lo spirito degli Skellig - Tar chugainn don áilleacht agus imeáidh tu le spiorad na Sceilge id' chroí istigh."



Per un elenco completo di tutto quello che c'è da vedere e da fare nella zona tra cui: pesca, ciclismo, equitazione, giardini, golf, festival ed eventi, itinerari suggeriti, passeggiate e altro ancora - visitate:

www.WildAtlanticWay.com

Per consigli personalizzati e informazioni visitate i nostri uffici di informazione turistica



- ### Legenda per il Killarney National Park
- Ufficio informazioni turistiche di Fáilte Irelanda
 - Carrozze
 - Cervi
 - Birdwatching
 - Chiesa / Cattedrale
 - Montagna
 - Rovine storiche
 - Casa signorile / parco
 - Sentiero
 - Vaporetto
 - Giri in barca
 - Parcheggio auto

Attività terrestri e acquatiche

The Sky Walk at Kells Bay Gardens
www.kellsbay.ie
 Il ponte di corda più lungo d'Irlanda. Kells, Cahersiveen, County Kerry.

Tours at The Dingle Distillery
www.dingledistillery.ie
 Dingle, County Kerry.

Tralee Bay Maritime Centre
www.traleebaymaritimecentre.ie
 Vela, kayak, stand up paddle. Fenit, County Kerry.

Valentia Island Sea Sports and Adventure
www.valentiaislandseasports.com
 Valentia Island, nella County Kerry.

Escursioni a piedi

Atlantic Irish Seaweed
www.atlanticirishseaweed.com
 Passeggiate alla scoperta delle alghe. Caherdaniel, County Kerry.

Cahersiveen Walking Tours
 Cahersiveen, County Kerry.
Trovaci su Facebook

Killarney Guided Walks
www.killarneyguidedwalks.com
 Killarney, County Kerry.

Wild Derrynane
www.skelligcoastexplorer.com
 Passeggiate guidate sugli animali selvatici e folcloristici. Derrynane, County Kerry.

Per un elenco completo di tutto quello che c'è da vedere e da fare nella zona tra cui la pesca con la lenza, ciclismo, equitazione, giardini, golf, passeggio e altro ancora - visitare il sito www.WildAtlanticWay.com



Esplora la Contea di Kerry

Ballybunion
 Situate sulla costa a nord della Contea di Kerry, le scogliere di Ballybunion che si affacciano sulla spiaggia hanno un percorso panoramico a piedi, con lo sfaiatoio delle Nine Daughters, la vista dei faraglioni e una moltitudine di animali selvatici. Fitzmaurice Castle, con un'impressionante muro di 9 metri, risale al XIV-XV secolo. Il castello si erge con orgoglio racchiuso sul promontorio da un forte dell'età del ferro.

Bromore Cliffs
 A nord di Ballybunion i visitatori possono concedersi una passeggiata lungo le scogliere a picco alte 55 metri di Bromore. Le tempeste invernali e il "Wild Atlantic" hanno formato promontori e baie e hanno scavato profonde caverne sul livello del mare, alcune delle quali in seguito sono diventate archi e faraglioni.

Ballylongford
 Appena a nord di Listowel, ai margini dell'estuario dello Shannon su quella che era in origine un'isola, il castello di Carrigafoyle è stato parzialmente restaurato ed è un bell'esempio di fortezza costruita durante i disordini del 1500.

Gap of Dunloe
 Appena fuori Killarney si trova il Gap of Dunloe, un paesaggio mozzafiato in MacGillycuddy Reeks (la catena montuosa più alta di Irlanda). Il Gap of Dunloe si è formato 2 milioni di anni fa a causa dei movimenti glaciali.

Garden of Europe
 Situato a Listowel, il Giardino d'Europa contiene più di 3.000 alberi e arbusti ed è diviso in 12 sezioni, che rappresentano i 12 membri dell'Unione Europea al momento

snoda in cima a questa cascata alta 18 metri rivelando una vista panoramica del Monte Torc.

Ballyduff
 Vicino al villaggio di Ballyduff e a circa 25 km a nord di Tralee, la Torre Rotonda di Rattoo si trova sui terreni di un antico monastero. Risalente al 1100 circa, ben conservata e caratterizzata da una forma unica con un design curvilineo. C'è anche un affascinante sheela-na-gig.

Riass Monastic Settlement
 Sulla penisola di Dingle, a 2 km dalla città di Ballyferriter, si trovano i resti dell'insediamento monastico di Riass, che si ritiene risalga al VI secolo e comprendeva una serie di clochan.

Sneem
 Sneem si trova tra Kenmare e Waterville. Sneem Sculpture Park è un tesoro di scultura irlandese e internazionale.

Tralee Town Park
 Ha piacevoli passeggiate, giardini di rose, Giardino dei sensi, un parco giochi e una statua in bronzo a grandezza naturale dell'originale Rosa di Tralee.

The Gaeltacht
 La Contea di Kerry comprende tre laghi di Killarney e le montagne e i boschi che li circondano. Ladies View, è una spettacolare vista nel cuore del Parco Nazionale di Killarney, che prende il nome dalla meravigliosa vista panoramica che le dame di compagnia della regina Vittoria potevano ammirare durante la visita del 1861 in quella zona. Muckross Abbey, un importante sito ecclesiastico situato nel Killarney National Park, fu fondato nel 1448 come convento francescano e si trova in un notevole stato di conservazione. Torre Waterfall è il punto in cui il fiume Owengarriff precipita attraverso la boscosa Friar's Glen nel Muckross Lake, a Killarney. Un bel sentiero si



dell'inizio del progetto.

Geokaun Mountain and Fogher Cliffs
 Il Geokaun Mountain si trova sull'isola di Valentia, dove un altipiano spettacolare si erge sul bordo di una scogliera con viste panoramiche tra cui Skelligs, Bray Head, Blasket Islands, Dingle Peninsula e Valentia Harbour.

Glenninchaquin Park
 A Kenmare ammirate la vista sui laghi, i verdi prati, una cascata di 140 metri, i boschi e la baia di Kenmare.

Kerry Cliffs
 Le scogliere di Kerry offrono una vista spettacolare sulle isole Skellig e su Puffin Island, alte oltre 305 metri. Gli appassionati vengono ad osservare le fiorenti colonie di uccelli rupestri. Ci sono anche riproduzioni di capanne in pietra a forma di alveare.

Killarney National Park
 Rinomato a livello internazionale per la sua bellezza paesaggistica e interesse scientifico, il Parco Nazionale di Killarney comprende i tre laghi di Killarney e le montagne e i boschi che li circondano. Ladies View, è una spettacolare vista nel cuore del Parco Nazionale di Killarney, che prende il nome dalla meravigliosa vista panoramica che le dame di compagnia della regina Vittoria potevano ammirare durante la visita del 1861 in quella zona. Muckross Abbey, un importante sito ecclesiastico situato nel Killarney National Park, fu fondato nel 1448 come convento francescano e si trova in un notevole stato di conservazione. Torre Waterfall è il punto in cui il fiume Owengarriff precipita attraverso la boscosa Friar's Glen nel Muckross Lake, a Killarney. Un bel sentiero si

natali a scrittori di fama mondiale che hanno documentato la vita dell'isola nella loro amata lingua irlandese. Ci sono vari operatori di imbarcazioni per l'isola; consulta la sezione Attività e avventura per gli elenchi.

Valentia Island
 La parte occidentale dell'isola è dominata dalle spettacolari scogliere di Bray Head, mentre l'effetto mille della Corrente del Golfo si traduce nella rigogliosa vegetazione colorata di Valentia. I punti salienti includono le impronte di Tetra Pod, il faro, il centro visitatori di Skellig Experience, l'Heritage Centre, la tenuta di Gianleam e i giardini subtropicali, la montagna Geokaun e le scogliere di Fogher. L'isola è collegata alla terraferma da un ponte a Portmagee. Traghetto per Valentia Island, Renard Point.
www.valentiaisland.ie

Camminare a Kerry
 L'Irlanda ha una rete eccezionale di percorsi a piedi a media e lunga distanza noti come National Waymarked Trails. Si possono esplorare i seguenti Waymarked Trails nella Contea di Kerry - Dingle Way, Kerry Way e North Kerry Way. I sentieri possono essere percorribili dall'inizio alla fine o in sezioni.
www.irisstrails.ie

Wild Atlantic Way Signature Points
Attrazioni iconiche da non perdere

Ionan an Bhascaoid Mhór - Blasket Island Centre
 Celebra la storia degli isolani Blasket e la loro singolare tradizione letteraria.

Scelig Mhichil - Skellig Michael
 Il sito di un insediamento monastico del 6° secolo ben conservato risalente al periodo paleocristiano e ora designato patrimonio mondiale dell'UNESCO. Sverettando maestosamente sul mare, Skellig Michael domina con i suoi 218 metri di altezza. I principali punti di partenza per raggiungere l'isola sono Portmagee Harbour, Cé Bhaile an Scelig (Ballinskelligs Pier) e Cé Bhun an Bhaile. Visitare il sito web HeritageIreland.com per informazioni sugli operatori di traghetti.
www.heritageireland.ie

Na Blascaodaí - The Blasket Islands
 Si trovano a circa 6 km oltre la punta più occidentale della penisola di Dingle. La più grande delle nove isole, An Blascaod Mór (aperta ai visitatori) fu definitivamente abbandonata nel 1953, quando gli ultimi vendicte abitanti dell'isola furono trasferiti sulla terraferma. Nessun'altra comunità di isole di queste dimensioni ha prodotto una tale ricchezza letteraria, dando i

Mappa della Contea di Kerry



Legenda per il centro città e Mappe regionali della Contea

Wild Atlantic Way

- Wild Atlantic Way Route
- Wild Atlantic Way Signature Discovery Point
- Wild Atlantic Way Discovery Point
- Punto di partenza / arrivo Wild Atlantic Way

Punti di interesse

- Ufficio informazioni turistiche di Fáilte Irelanda
- Ufficio informazioni turistiche della Comunità
- Museo
- Teatro
- Cinema
- Monumento storico
- Servizi di biblioteca
- Chiesa / Cattedrale
- Sito del Patrimonio
- Montagna
- Rovine storiche
- Faro
- Faro con strutture per i visitatori
- Parco

Transport

- Aeroporto
- Traghetto - Passeggeri a piedi
- Traghetto - Veicoli sul ponte
- Traghetto - Veicoli sotto coperta
- Autobus / Pullman
- Parcheggio auto
- Taxi
- Molo
- Greenway Percorso in bicicletta e a piedi
- Beara Breifne Way Percorso in bicicletta e a piedi
- Stazione ferroviaria
- Linea ferroviaria
- Strada a pedaggio
- Numero della giunzione autostradale
- Autostrade
- Strade nazionali
- Strade regionali
- Strade locali
- Strade secondarie
- Strade pedonali

Services

- Ospedale
- Caserna del vigili del fuoco
- Stazione della Garda (Polizia)
- Tribunale
- Cimitero
- Municipio
- Bagni pubblici

Non dimenticate di ritirare il vostro Wild Atlantic Way Passport e raccogliere i Discovery Point Stamps lungo il percorso!

FI-110724-KY-ITA-0419 Mappa © Fáilte Ireland 2018. Fáilte Ireland declina ogni responsabilità per eventuali errori od omissioni contenute in questa mappa. Design Mappa www.speasdesign.ie. Dati cartografici originali originati nel marzo 2018 © OpenStreetMap.org. Per feedback, si prega di contattare - visitorsmaps@failteireland.ie

Informazioni pratiche

Rotaia Irish Rail (Iarnród Éireann)
www.irishrail.ie
 Servizio ferroviario nazionale

Autobus Bus Éireann
www.buseireann.ie
 Servizio di autobus nazionale

Local Link
www.localink.ie
 Servizio di autobus per comunità rurali

Operatori di autobus privati
 Si prega di chiedere nel vostro ufficio turistico locale per i dettagli sui numerosi servizi di autobus privati che operano nella regione.

Aereo Kerry Airport
www.kerryairport.ie
 Aeroporto regionale

Barca Shannon Ferries
www.shannonferries.com
 Traghetto per veicoli e passeggeri tra Tarbert, Co. Kerry e Killimer, Co. Clare

Guida
 La guida è sul lato sinistro della strada e le cinture di sicurezza devono essere sempre allacciate. L'autostrada M50 intorno a Dublino è una strada a pedaggio senza barriere, i pedaggi possono essere pagati su www.eFlow.ie o in qualsiasi attività con un segno Payzone

Trasporto nazionale
 Guida: www.rsa.ie
 Trasporto: www.transportforireland.ie

Patrimonio
www.heritageireland.ie
www.heritageisland.com
www.ih.ie
www.irishheritagetowns.com

Organizzazioni di attività nazionali

Ciclismo: www.cyclingireland.ie
 Equitazione: www.aire.ie
 Pesca: www.fishinginireland.info
www.golf.discoverireland.ie
 Passeggiate: www.irisstrails.ie

Servizio di assistenza turistica irlandese
www.itas.ie
 Servizio di sicurezza e assistenza per i turisti

Servizi di emergenza
 In caso di emergenza, i servizi di soccorsi - An Garda Síochána (Polizia), Ambulanza, Vigili del Fuoco e Guardia Costiera - possono essere contattati componendo il 112 o il 999.

UFFICI TURISTICI
Dingle Tourist Information Centre
 The Quay, Dingle, County Kerry, V92 HHTO

***Kenmare Tourist Information Centre**
 Heritage Centre, Kenmare, County Kerry, V93 XVX6

Killarney Tourist Information Centre
 Beech Road, Killarney, County Kerry, V93 AW26

Tralee Tourist Information Centre
 Ashe Memorial Hall, Denny Street, Tralee, County Kerry, V92 HW92

* Ufficio stagionale
 Visitaci su: www.WildAtlanticWay.com